

10 LIPCA 2024

# Przegląd REGIONALNY 277<sup>(7)</sup> 2024

**JEDZ, PIJ,  
ZWIEDZAJ  
Z NAMI!!!**

**ATRAKcje  
NA WAKACJE**

**+ MAPA  
TURYSTYCZNA**



**DODATEK** czytaj str. 7-10

BEZPŁATNY TYGODNIK POWIATÓW GRODZISKIEGO I PRUSZKOWSKIEGO

ISSN 2545-3440

**Następne wydanie Przeglądu 24 lipca**

GRODZISK MAZOWIECKI ||| BARANÓW ||| JAKTORÓW ||| PODKOWA LEŚNA ||| MILANÓWEK ||| ŻABIA WOLA

PRUSZKÓW ||| PIASTÓW ||| BRWINÓW ||| MICHAŁOWICE ||| NADARZYN ||| RASZYN



**Region**  
- Nowi zastępcy burmistrzów s. 2



**Grodzisk Mazowiecki**  
- Czy lądowisko będzie otwarte? s. 3



**Żabia Wola**  
- Rozpędzone inwestycje s. 6



**Raszyn**  
- Tężnia oficjalnie otwarta s. 12



**Piastów**  
- Będzie żłobek s. 13



**MILANÓWEK**  
czytaj na str. 4

*Miasto-ogród dla mieszkańców nie zawsze jest ogrodem*

## Castorama zamiast Tesco

**PIASTÓW**

Jakie jeszcze plany zrealizuje nowy właściciel terenu przy al. Tysiąclecia?

**P**od koniec czerwca odbyło się spotkanie mieszkańców Piastowa z przedstawicielami firmy Castim, która kupiła teren po dawnym supermarkecie Tesco. Gospodarzem zebrania był burmistrz miasta, Tomasz Jankowski.

Podczas spotkania goście poznali plany na przyszłość terenu przy al. Tysiąclecia. Powstanie tu market budowlany sieci Castorama, jednak to nie wszystkie planowane zmiany.



dokończenie na str. 2

*Znikną głośne wentylatory i agregaty*

**Mniej znaczy lepiej**

Inwestor zmniejszy powierzchnię sklepu. Zgodnie z obecnymi planami market budowlany będzie mniejszy niż sklep Leroy Merlin przy Alejach Jerozolimskich.

Zlikwidowany zostanie również fragment parkingu i zamieniony na zielony skwer w miejscu, gdzie w przyszłości pojawi się nowy przystanek darmowej linii autobusowej w mieście.

## Jak się mieszka w Milanówku?

R E K L A M A

**CN**  
ELEGANCJA

AL. KATOWICKA 51, 05-830 NADARZYN  
TEL. 22/739 55 00

**OTWARCIE  
50  
NOWYCH SKLEPÓW  
CENTRUM MODY NADARZYN**

# Castorama zamiast Tesco dokończenie ze str. 1

Przy parkingu inwestor ma również w planach zbudować miejsca do ładowania samochodów elektrycznych.

## W Będzie ciszej

Jednym z najważniejszych zagadnień, które zainteresowało mieszkańców, szczególnie tych mieszkających w sąsiedztwie, jest hałas generowany podczas remontu oraz funkcjonowania marketu. Przedstawiciele firmy uspokoiли gości. Ich sklep ma funkcjonować zupełnie inaczej niż hipermarket Tesco. Po pierwsze z dachu nieruchomości zniknie większość głośnych wentylatorów i agregatów. Spółka również zobowiązała się do sprawdzenia stanu technicznego ekranów akustycznych przy terenie. Jeżeli podczas działania marketu okaże się, że są one niewystarczające, firma obiecała je powiększyć oraz zmienić ich kształt.

## W Będzie spożywcak?

Wielu mieszkańców miasta zgłaszało już wcześniej potrzebę otwarcia



dyskontu spożywczego w południowej części miasta. Firma Castima postanowiła odpowiedzieć na te głosy. Istnieje możliwość, że na terenie przy al. Tyśiąclecia powstanie market spożywczy. Obecnie jednak z wczesniej na stwierdzenie, czy ten plan uda się zrealizować, a jeśli tak, to jaki sklep pojawi się na mapie miasta.

W tej chwili trudno ocenić, kiedy właściciel terenu zrealizuje swoje plany i zakończy inwestycję. Przedstawiciele firmy szacują, że załatwienie wszyst-

kich niezbędnych pozwoleń oraz dokumentacji, a także zrealizowanie remontu powinno potrwać około dwóch lat.

Dzięki spotkaniom takim jak to, które odbyło się pod koniec czerwca, mieszkańcy mają okazję nie tylko dowiedzieć się o planach inwestycyjnych dotyczących Piastowa, ale również wypowiedzieć się i realnie wpływać na przyszłość miasta. Miejmy nadzieję, że w przyszłości czeka nas więcej podobnych zebrań.

Maciek Gos

# Nowi zastępcy burmistrzów

## REGION

Nowym zastępcą burmistrza Grodziska Mazowieckiego została Katarzyna Marcinkowska, której miasto zawdzięcza wiele zielonych inwestycji. W Podkowie Leśnej natomiast zastępcą pani burmistrz został Mirosław Wilusz, specjalista od zarządzania.

Katarzyna Marcinkowska, nowa zastępczyni burmistrza Grodziska Mazowieckiego jest absolwentką Szkoły Głównej Gospodarstwa Wiejskiego w Warszawie, a do tej pory zajmowa-



Katarzyna Marcinkowska podczas jednej z proekologicznych akcji grodziskiego samorządu

jako drugi zastępcą burmistrza będzie sprawować nadzór nad całością spraw realizowanych przez wydziały inwestycji i funduszy zewnętrznych, a także kształtowania przestrzeni publicznych. Dodajmy, że z inicjatywy i pod nadzorem obecnej pani wiceburmistrz przeprowadzona została m.in. rewitalizacja placu Wolności, który dzięki temu zamienił się z betonowego deptaka w zielony skwer.

## W Podkowa stawia na zarządzanie

Mirosław Wilusz, który został nowym wiceburmistrzem Podkowy Leś-

nej, ma doświadczenie samorządowe, które zdobył jako zastępcą wójta gminy Lesznowola. Mirosław Wilusz jest także absolwentem Uniwersytetu Richarda Stocktona w Stanach Zjednoczonych, a studia podyplomowe skończył na Wydziale Zarządzania Uniwersytetu Warszawskiego oraz w Instytucie Nauk Ekonomicznych PAN. Zadaniem nowego wiceburmistrza będzie sprawowanie pieczy nad referatem Infrastruktury Komunalnej, a także planowania i rozwoju Miasta oraz samodzielnym stanowiskiem ds. zamówień publicznych.

Beata Pawłowicz

## Wyciąg z ogłoszenia Starosty Pruszkowskiego o przetargu na sprzedaż nieruchomości Skarbu Państwa.

1. Starosta Pruszkowski ogłosił piątą ustny nieograniczony przetarg na sprzedaż nieruchomości stanowiącej własność Skarbu Państwa, położonej w Starej Wsi, gm. Nadarzyn, powiat pruszkowski, woj. mazowieckie, oznaczonej w ewidencji gruntów i budynków jako działka nr ew. 127/7 o pow. 0,0197 ha, uregulowana w księdze wieczystej WA1P/00030246/2.
2. Nieruchomość to działka niezabudowana, wąska, czworoboczna, o kształcie dostosowanym do poprzednio założonej funkcji drogowej.
3. Zgodnie z miejskim planem zagospodarowania przestrzennego teren oznaczonym symbolem MU – teren zabudowy mieszkaniowej jednorodzinnej.
4. Posiada dostęp do drogi publicznej.
5. Cena wywoławcza nieruchomości wynosi: **51 000 zł brutto**.
6. Wadium w kwocie 10% ceny wywoławczej, tj. **5 100 zł**, płatne w polskich złotych, należy wpłacić do dnia 7 sierpnia 2024 r. na rachunek bankowy: **94 1090 1056 0000 0001 4821 9688**, tytułem: „wadium – sprzedaż działki nr 127/7, imię i nazwisko lub nazwa przystępującego do przetargu”.
7. Termin i miejsce przetargu: **12 sierpnia 2024 r. godz. 11:00**, w siedzibie Starostwa Powiatowego w Pruszkowie przy ul. Drzymyła 30, w sali 201 na II piętrze.
8. Wpłacone wadium zostanie zaliczone na poczet zapłaty za nieruchomość.
9. Ogłoszenie o przetargu zostało opublikowane w Biuletynie Informacji Publicznej oraz wywieszono na tablicy ogłoszeń Starostwa Powiatowego w Pruszkowie.
10. Szczegółowe informacje dotyczące przetargu można uzyskać pod numerem tel. 22 738-15-70.

## OGŁOSZENIE WÓJTA GMINY MICHAŁOWICE o podjęciu uchwały Rady Gminy Michałowice o przystąpieniu do sporządzenia Gminnego Programu Rewitalizacji Gminy Michałowice na lata 2024-2030

Na podstawie art. 17 ust. 2 pkt 1 ustawy z dnia 9 października 2015 r. o rewitalizacji (Dz. U. z 2024 r. poz. 278) w związku z uchwałą nr III/17/2024 Rady Gminy Michałowice z dnia 28 maja 2024 r. o przystąpieniu do sporządzenia Gminnego Programu Rewitalizacji Gminy Michałowice na lata 2024-2030

### Wójt Gminy Michałowice

#### informuje o podjęciu uchwały Rady Gminy Michałowice o przystąpieniu do sporządzenia Gminnego Programu Rewitalizacji Gminy Michałowice na lata 2024-2030

W związku realizacją ustawy z dnia 9 października 2015 r. o rewitalizacji, która określa zasady oraz tryb przygotowywania, prowadzenia i oceny rewitalizacji, przygotowanie, koordynowanie i tworzenie warunków do prowadzenia rewitalizacji, a także jej prowadzenie w zakresie własności gminy, zostało uznane za zadanie własne. Chcąc w skuteczny, długofalowy i kompleksowy sposób zapobiegać negatywnym zjawiskom, występującym na terenie Gminy Michałowice, konieczne jest podjęcie działań zmierzających do powstrzymania lub zapobiegania procesom degradacji. W tym celu uznaje się niezbędne opracowanie i uchwalenie Gminnego Programu Rewitalizacji.

Procedura opracowania i uchwalenia Gminnego Programu Rewitalizacji jest wieloetapowa i wymaga kolejno następujących działań:

1. Uchwałą nr III/16/2024 Rady Gminy Michałowice z dnia 28 maja 2024 r. w sprawie wyznaczenia obszaru zdegradowanego i obszaru rewitalizacji Gminy Michałowice (Dz. Urz. Woj. Mazowieckiego z 2024 r. poz. 6048) dokonano delimitacji i ustalenia obszaru zdegradowanego i obszaru rewitalizacji Gminy Michałowice.

2. Rada Gminy na wniosek Wójta Gminy podejmuje uchwałę o przystąpieniu do sporządzenia Gminnego Programu Rewitalizacji.

3. Wójt Gminy po podjęciu przez Radę Gminy uchwały o przystąpieniu do sporządzenia Gminnego Programu Rewitalizacji, kolejno:

- 1) ogłasza informację o podjęciu uchwały o przystąpieniu do sporządzenia Gminnego Programu Rewitalizacji na stronie podmiotowej gminy w Biuletynie Informacji Publicznej, w sposób zwyczajowo przyjęty w danej miejscowości, w prasie oraz poprzez obwieszczenie;
- 2) sporządza projekt Gminnego Programu Rewitalizacji;
- 3) przeprowadza konsultacje społeczne projektu Gminnego Programu Rewitalizacji i występuje o zaopiniowanie projektu gminnego programu rewitalizacji do właściwych podmiotów;
- 4) wprowadza zmiany wynikające z przeprowadzonych konsultacji społecznych i uzyskanych opinii oraz przedstawia Radzie Gminy do uchwalenia Gminnego Programu Rewitalizacji.

Projekt Gminnego Programu Rewitalizacji zostanie poddany konsultacjom społecznym, podczas których interesariusze rewitalizacji będą mogli zgłaszać swoje uwagi.

z up. Wójta  
Anna Fabisiak  
Zastępca Wójta Gminy Michałowice

## OGŁOSZENIE

Rada Miasta Pruszkowa rozpoczęła prace związane z wyborami uzupełniającymi ławników do Sądów Powszechnych na kadencję 2024 – 2027.

Radni w głosowaniu tajnym na sesji będą wybierać:

- 5 ławników do Sądu Okręgowego w Warszawie,
- 2 ławników do Sądu Okręgowego w Warszawie, Wydział Pracy i Ubezpieczeń Społecznych,
- 2 ławników do Sądu Rejonowego dla Warszawy Żoliborza w Warszawie, Wydział Pracy i Ubezpieczeń Społecznych.

W związku z powyższym kandydatów na ławników należy zgłaszać do

**15 sierpnia br.**

Szczegółowe informacje odnośnie kandydatów na ławników można uzyskać w Biurze Rady Miasta pod nr telefonów:

**(22) 735 87 50, (22) 735 87 56, 692 747 020**

lub osobiście

w Biurze Rady Miasta p. nr 48 - II piętro Urzędu Miasta, ul. Kraszewskiego 14/16.

Kartę zgłoszenia i oświadczenia kandydata na ławnika oraz informację związaną z wyborami można pobrać w Biuletynie Informacji Publicznej pod adresem: <https://bip.um.pruszkow.pl/artukul/696/8092/wybory-uzupelniajace-na-lawnikow-2024-2027-czerwiec-2024>



Mirosław Wilusz to nowy zastępcą burmistrza Magdaleny Eckhoff

ła w Urzędzie Miejskim w Grodzisku Mazowieckim stanowisko naczelnika Wydziału Kształtowania Przestrzeni Publicznej. Katarzyna Marcinkowska

# Woda pitna dzięki... małżom

III GRODZISK MAZOWIECKI

Osiem małży plus system monitorowania to niezawodny sposób na bezpieczną wodę dla miasta.

Grodziski Zakład Wodociągów i Kanalizacji od niedawna bada jakość wody, wykorzystując te niewielkie mięczaki do biomonitoringu. Dzięki temu wodę w mieście można bezpiecznie pić wprost z kranu. Jak tłumaczy Maciej Mański, prezes zarządu ZWiK, analiza jakości wody tradycyjnymi metodami wymaga czasu: pobrania próbek i przesłania ich do laboratorium. – Potem około doby czekamy na wyniki analiz. Teraz, kiedy na straży jakości wody stoi system, którego część stanowią żywe organizmy, jakimi są małże, wiemy od razu, czy woda jest bezpieczna – dodaje.

## III Małże pokonają terrorystów

Gdyby doszło do ataku terrorystycznego i woda zostałaby skażona, nie zagroziłoby to mieszkańcom – zapewnia prezes Mański. ZWiK natychmiast by o tym wiedziało i zamknęło przepusty, zanim skażona woda dotarłaby do odbiorców. To możliwe właśnie dzięki zachowaniu małży, które w



W Zakładzie Wodociągów i Kanalizacji w Grodzisku Mazowieckim jakość wody sprawdza osiem słodkowodnych małży

przypadku, gdy w wodzie znajdują się jakiegokolwiek substancje szkodliwe, w geście samoobrony zamykają się.

System Biomonitoringu SYMBIO, czyli wczesnego ostrzeżenia przed zanieczyszczeniem wody pitnej, którego podstawą są małże, działa w stacji Uzdatniania Wody Cegielniana, produkującej ok. 5 tys. metrów sześciennych wody na dobę. System jest niezawodny, gdyż małże, żyjąc w wodzie, i przez 365 dni w roku sprawdzają jej jakość.

## III SYMBIO i bioindykacja

Małże są częścią Systemu Biomonitoringu SYMBIO opartego na bioindykacji. Małże umieszczono w specjalistycznym zbiorniku i przymocowano do nich elektromagnesy, które współpracują z sondami pomiarowymi rejestrującymi stopień otwarcia muszli i ich biorytm – porównywalny do ludzkiego EKG.

– Nagłe zamknięcie się sześciu z ośmiu małży będzie sygnałem, że woda jest skażona i nie może płynąć do miasta – mówi prezes Maciej Mański.

Dodajmy, że dziś małże sprawdzają jakość wody pitnej już dla 10 milionów ludzi w kraju, w czym nie ma nic dziwnego, bo jak wyjaśnia Maciej Mański: „System Biomonitoringu SYMBIO jest połączeniem naturalnej i niezawodnej metody bioindykacji, opartej na organizmach wskaźnikowych, z nowoczesną technologią, pozwalającą na automatyczne badanie, a więc także na picie wody prosto z kranu”.

Beata Pawłowicz



Nowoczesna technologia i organizmy żywe – najlepsze połączenie

# Czy lądowisko dla śmigłowców będzie otwarte?

III GRODZISK MAZOWIECKI

Starosta grodziski Marek Wieźbicki jest dobrej myśli. Na przełomie lipca i sierpnia lądowisko na dachu Szpitala Zachodniego powinno zostać otwarte.

Kiedy dokładnie wylądują na lądowisku pierwsze śmigłowce Lotniczego Pogotowia Ratunkowego, jeszcze na sto procent nie wiadomo. Choć starosta Marek Wieźbicki jest dobrej myśli, bo nie otrzymał żadnych

będą podejmowane w szpitalu, wielokrotnie zwiększy się, gdy zaczną tam lądować śmigłowce LPR.

– Tylko czterdzieści procent pacjentów Szpitala Zachodniego to mieszkańcy naszego powiatu – mówi starosta Marek Wieźbicki. – A kiedy lądowisko zacznie działać te proporcje zapewne także wśród pacjentów, którzy tu trafiają dzięki LPR, będą takie same – dodaje.

## III Zaczęło się dawno temu

Przypomnijmy: w zeszłym roku po 12 latach starań rozpoczęto bu-



Lądowisko znajduje się na dachu szpitala, nad SOR-em

nepokojących informacji, które miałyby opóźnić po raz kolejny uruchomienie inwestycji. Na dzisiaj wiemy, że na początku lipca miał się odbyć odbiór techniczny lądowiska.

## III Trudna sprawa

Lądowisko znajduje się na dachu nad tą częścią szpitala, gdzie mieści się SOR. Aby je zbudować, trzeba było przebić się przez dach i dotrzeć do konstrukcji budynku. To tylko jedno z wielu wyzwań przed jakimi stanęli wykonawcy i dyrekcja szpitala.

Lądowisko to tylko element większej inwestycji, która obejmowała także budowę dodatkowej sali operacyjnej oraz modernizację istniejącego Szpitalnego Oddziału Ratunkowego. Bo też ilość operacji i innych zabiegów, jakie

dowę lądowiska dla śmigłowców na Szpitalu Zachodnim. Koszt inwestycji to ponad 9 mln zł. Budowa lądowiska dla śmigłowców na dachu Szpitala Zachodniego miała zakończyć się późną jesienią. Otwarcie planowano na koniec roku, potem na wiosnę. Dziś ustaliliśmy, że może uda się uruchomić obiekt na przełomie lipca i sierpnia. Czy jednak tak będzie?

Dodajmy, że lądowisko przy Oddziale Ratunkowym to wymóg prawny. Kiedy budowano szpital, zabrakło na nie środków. Tymczasem w wypadku wielu chorób i urazów liczy się czas. Dzięki śmigłowcom LPR wzrosną więc szanse wielu poszkodowanych lub chorych na uratowanie zdrowia, a nawet życia.

Tekst i zdjęcie Beata Pawłowicz

Miejsce na Twoje ogłoszenie

MEGA DMUCHANCE  
WYNAJEM: 789 100 600

RADIO BOGORIA  
94,5 FM

MOC HITÓW na wakacje

# Jak się mieszka w Milanówku?

dokończenie ze str. 1

## MILANÓWEK

Zapraszamy mieszkańców do dyskusji o tym, jak mieszka się w naszych miastach i gminach. Co się mieszkańcom podoba, a czego im brakuje lub na co się nie zgadzają? W tym wydaniu przedstawiamy Milanówek. Jak tu się żyje?

**M**ilanówek to miasto liczące kilkanaście tysięcy ludzi i posiadające piękną historię jednego z nielicznych miast-ogrodów. A jak się żyje w nim dziś współczesnym mieszkańcom?

## Praca w Warszawie komplikuje sprawę

Wielu mieszkańców Milanówka pracuje poza miejscem zamieszkania, przede wszystkim w Warszawie. I właśnie o niedbaniu o interesy tej grupy mówi jedna z mieszkanki.

– Jeśli chciałabym iść w Milanówku do fryzjera czy skorzystać z jakichś usług musiałabym wziąć dzień wolny w pracy – mówi pani Agata, 40-latką. – Dlaczego? Takie miejsca zamykają się o 18, tymczasem ja wychodzę z pracy w Warszawie o lub po 17 – wyjaśnia. – Słyszę często, że nie wspieram miej-

scowych kupców, rzemieślników. A jak mam to zrobić, skoro gdy wracam do miasta, małe sklepy czy punkty usługowe są już nieczynne? – zastanawia się.

## Targowisko Miejskie do wymiany

Zdaniem pani Agaty Targowisko Miejskie to coś, co budzi absolutny sprzeciw wielu mieszkańców. – Zaniebane, ze starymi budami, brakiem porządnej nawierzchni i jakiegokolwiek zadaszenia, pamięta lata 80. ubiegłego wieku, kiedy to rolnicy sprzedawali warzywa i owoce wprost z wozów. Czy to szpecące nasze miasto miejsce wreszcie się zmieni? – pyta pani Agata.

– Jakość produktów, które można kupić na miejskim targu i ich ceny! – mówi o tym, co ją niepokoi w Milanówku pani Grażyna, 50-latką. – Moim zdaniem wyraźnie spadła jakość sprzedawanych tam warzyw i owoców, za to ceny wzrosły – stwierdza.

## Miasto kałuż

Kiedy pada, kałuże bywają dużym utrudnieniem w przemieszczaniu się po Milanówku. Przed lata skrzyżowanie przed stacją PKP było całkowicie zasłonięte olbrzymią kałużą. Dziś już jest

nico lepiej, ale nadal kalosze wydają się w tym mieście-ogrodzie bardziej przydatne niż szpilki.

– Drogi, które każdy kolejny samorząd obiecuje naprawiać, nadal są albo gruntowe, albo bardzo złej jakości – mówi pan Andrzej, emeryt. – Pytanie, dlaczego w sąsiednim Grodzisku Mazowieckim tak nie jest? Podkowa Leśna także wyraźnie poprawiła jakość ulic. A Milanówek? – zastanawia się.

## Osoby w kryzysie bezdomności

Mieszkańcy zwrócili także uwagę na jeszcze jeden problem – osób w kryzysie bezdomności. – Teraz jest ciepło i te osoby zniknęły m.in. z terenu nowej stacji PKP – mówi Anna, 20-kilkuletnia mieszkanka Milanówka. – Ale kiedy będziecie sięsię i zima, zapewne znów wrócą, a wtedy trudno będzie nawet skorzystać z miejsc dla wszystkich podróżnych. Co gorsza, Straż Miejska nie reaguje na telefony, twierdząc, że te osoby mogą przebywać tam, gdzie są. A na przykład w Grodzisku Mazowieckim w takiej sytuacji Straż Miejska pyta, na jaki pociąg czekają i jeśli na żaden, prosi o opuszczenie stacji – dodaje pani Anna.

– Czy to są ludzie dotknięci bezdomnością? Uzależnieni? Trudno po-



Kałuże, brudne targowisko – wyliczają minusy mieszkańcy Milanówka

wiedzieć, jednak ich liczba każe postawić pytanie: czy nowy samorząd widzi ten problem? Przecież ci ludzie także potrzebują jakiejś pomocy – stwierdza pani Anna. – Ja nie mam takiego poczucia, że samorząd się tym problemem zajmuje – dodaje.

Tekst i zdjęcia Beata Pawłowicz

O tym, jak się żyje w naszych miastach i gminach można pisać na adres redakcji *Przeгляdu Regionalnego*: [redakcja@przeгляд.media](mailto:redakcja@przeгляд.media). Zapewne nie wszystkie, ale część zgłoszonych spraw postaramy się poruszyć na naszych łamach. Może będzie to impulsem dla odpowiednich władz, aby pochylić się nad zgłoszonymi przez mieszkańców tematami?

O G Ł O S Z E N I E

Raszyn, dnia 10 lipca 2024 r.

## OBWIESZCZENIE WÓJTA GMINY RASZYN o ponownym wyłożeniu do publicznego wglądu projektu miejscowego planu zagospodarowania przestrzennego części terenów położonych we wsiach Falenty i Puchały w Gminie Raszyn – rejon cmentarza parafialnego

Na podstawie art. 17 pkt 9, art. 17 a ustawy z dnia 27 marca 2003 r. o planowaniu i zagospodarowaniu przestrzennym (Dz. U. z 2023 r. poz. 977 ze zm.), w brzmieniu sprzed wejścia w życie ustawy z dnia 7 lipca 2023 r. o zmianie ustawy o planowaniu i zagospodarowaniu przestrzennym oraz niektórych innych ustaw (Dz. U. z 2023 r. poz. 1688), w związku z art. 66 ust. 2 ustawy z dnia 7 lipca 2023 r. o zmianie ustawy o planowaniu i zagospodarowaniu przestrzennym oraz niektórych innych ustaw (Dz. U. z 2023 r. poz. 1688) oraz uchwały Nr LXX/605/2023 Rady Gminy Raszyn z dnia 26 stycznia 2023 r. w sprawie przystąpienia do sporządzenia miejscowego planu zagospodarowania przestrzennego części terenów położonych we wsi w sprawie przystąpienia do sporządzenia miejscowego planu zagospodarowania przestrzennego części terenów położonych we wsiach Falenty i Puchały w Gminie Raszyn – rejon cmentarza parafialnego, **zawiadamiam o ponownym wyłożeniu do publicznego wglądu projektu miejscowego planu zagospodarowania przestrzennego części terenów położonych we wsiach Falenty i Puchały w Gminie Raszyn – rejon cmentarza parafialnego**, obejmujący obszar planu w obrębach Falenty i Puchały, którego granice wyznaczają:

- 1) od północy – północne granice działek nr ew. 213/2 (ul. Zwirowa) i 211/46 (ul. Centralna);
  - 2) od wschodu – wschodnia granica administracyjna obrębu Puchały, dalej linia łącząca wierzchołek działki nr ew. 156/2 w obrębie Puchały z wierzchołkiem działki nr ew. 21/4 w obrębie Falenty, a następnie oś Alei Krakowskiej;
  - 3) od południa – południowa granica działki nr ew. 26 w obrębie Falenty;
  - 4) od zachodu – zachodnia granica administracyjna obrębu Falenty,
- wraz z prognozą oddziaływania na środowisko, w dniach od 18 lipca do 19 sierpnia 2024 r., w siedzibie Urzędu Gminy Raszyn, ul. Szkolna 2a, w godzinach pracy urzędu (II piętro obok. pok. 219) oraz na stronie internetowej Gminy: [www.raszyn.pl](http://www.raszyn.pl) oraz [www.bip.raszyn.pl](http://www.bip.raszyn.pl) – Prawo lokalne – Plany zagospodarowania przestrzennego terenu gminy Raszyn – Projekt planów.

**Dyskusja publiczna** nad przyjętymi w projekcie planu miejscowego rozwiązaniami zostanie przeprowadzona w dniu 24 lipca 2024 r. o godz. 15.00 z wykorzystaniem środków porozumiewania się na odległość – link do pobrania w dniu dyskusji: <https://pobierz.raszyn.pl/mpzp-puchały.html>. Zgodnie z art. 18 ust. 1 ustawy z dnia 27 marca 2003 r. o planowaniu i zagospodarowaniu przestrzennym, każdy, kto kwestionuje ustalenia przyjęte w projekcie miejscowym, może wnieść uwagi. Uwagi należy składać do Wójta Gminy Raszyn z podaniem imienia i nazwiska albo nazwy oraz adresu zamieszkania albo siedziby, oznaczenia nieruchomości, której uwaga dotyczy, w nieprzekraczalnym terminie do dnia 2 września 2024 r. Uwagi dotyczące projektu ww. planu miejscowego mogą być wnoszone w formie papierowej lub elektronicznej, w tym za pomocą środków komunikacji elektronicznej, w szczególności poczty elektronicznej na adres: [ratusz@raszyn.pl](mailto:ratusz@raszyn.pl). Organem właściwym do rozpatrzenia uwag złożonych do ww. projektu planu jest Wójt Gminy Raszyn.

Jednocześnie na podstawie art. 39 ust. 1 pkt. 2-5, w związku z art. 46 pkt 1 oraz art. 54 ust. 2 i 3 ustawy z dnia 3 października 2008 r. o udostępnieniu informacji o środowisku i jego ochronie, udziale społeczeństwa w ochronie środowiska oraz o ocenach oddziaływania na środowisko (Dz. U. z 2023 r., poz. 1094 ze zm.) ww. projekt miejscowego planu zagospodarowania przestrzennego wraz z prognozą oddziaływania na środowisko poddaje się postępowaniom w sprawie strategicznej oceny oddziaływania na środowisko, zapewniając możliwość udziału społeczeństwa w tych postępowaniach w okresie wyłożenia do publicznego wglądu.

W związku z powyższym, zainteresowani mogą zapoznać się z niezbędną dokumentacją sprawy oraz wnieść uwagi i wnioski. Uwagi i wnioski w sprawie strategicznych ocen oddziaływania na środowisko można składać do Wójta Gminy Raszyn w formie pisemnej w Kancelarii Urzędu Gminy Raszyn lub pocztą na adres 05-090 Raszyn ul. Szkolna 2a; ustnie do protokołu w Referacie Urbanistyki i Planowania Przestrzennego oraz za pomocą środków komunikacji elektronicznej na adres: [ratusz@raszyn.pl](mailto:ratusz@raszyn.pl) w nieprzekraczalnym terminie do dnia 2 września 2024 r. Uwagi i wnioski powinny zawierać imię, nazwisko i adres Wnioskodawcy oraz oznaczenie nieruchomości.

Zgodnie z art. 41 ustawy z dnia 3 października 2008 r. uwagi lub wnioski złożone po upływie ww. terminu pozostawia się bez rozpatrzenia.

Organem właściwym do rozpatrzenia uwag i wniosków w sprawie strategicznej oceny oddziaływania na środowisko jest Wójt Gminy Raszyn.

### Klauzula informacyjna

Administratorem Pani/Pana danych osobowych jest Gmina Raszyn z siedzibą w Raszynie, ul. Szkolna 2a, 05-090 Raszyn, reprezentowana przez Wójta Gminy Raszyn. Przetwarzanie danych osobowych jest niezbędne do wypełnienia obowiązku prawnego ciążącego na Administratorze. Osobie, której dane dotyczą przysługuje prawo wglądu w swoje dane oraz ich uzupełnienia. Szczegółowe informacje na temat przetwarzania danych osobowych są dostępne w siedzibie Urzędu i na BIP pod adresem: <https://bip.raszyn.pl/kategorie/82/artykuly/1098>.

Pierwszy Zastępca Wójta Gminy Raszyn Aneta Wrotna

# Tabletka „dzień po” bez recepty?

## REGION

Antykoncepcję awaryjną (powszechnie znaną jako tabletka „dzień po”) można obecnie dostać bez wizyty u lekarza. W niektórych aptekach farmaceuci wystawiają potrzebne na nią recepty.

**J**uż w maju ruszył program pilotażowy Ministerstwa Zdrowia związany z antykoncepcją awaryjną, czyli sprzedażą tak zwanej „tabletki po”. Dotychczas środek można było kupić jedynie na podstawie recepty wystawionej przez lekarza. Obecnie, w niektórych aptekach sami farmaceuci mogą wystawić potrzebną receptę.

Sprawdziliśmy, w których placówkach mieszkańcy powiatów pruszkowskiego i grodzkiego mogą skorzystać z usługi wystawienia recepty na tabletkę „dzień po” i jak wygląda procedura.

## Recepta w aptece

Osoba zgłaszająca potrzebę wystawienia recepty na antykoncepcję awaryjną jest zaproszona przez farmaceutę na rozmowę do osobnego pomieszczenia. Tam aptekarz przeprowadza wywiad i ustala, czy wydanie leku jest uzasadnione i bezpieczne. Jeżeli tak, wystawia receptę. Podczas



Nie wszędzie można dostać tabletkę „dzień po” bez recepty lekarza

rozmowy tłumaczy również zasady stosowania leku. Z usługi mogą skorzystać jedynie osoby, która skończyły 15 lat.

## Gdzie po antykoncepcję awaryjną?

Które apteki w powiatach pruszkowskim i grodzkim wystawiają receptę na tabletkę „dzień po”? Okazuje się, że tylko niektóre zdecydowały się na wystawianie takich recept. Poniżej przedstawiamy listę:

### Powiat pruszkowski

Apteka na Rynku, ul. Szkolna 11 Raszyn  
Dr. Max, ul. Mszczonowska 3 Janki  
Dr. Max, ul. Powstańców 17 Pruszków  
Apteka, ul. Mszczonowska 19 Nadarzyn  
**Powiat grodzki**  
Herbarium, ul. Młodości 2A/1 Książęc



Dr. Max, ul. Króla Zygmunta Starego 9A Grodzisk Mazowiecki

Program pilotażowy będzie trwał do czerwca 2026 roku. Obecna władza zapowiedziała, że chce, aby tabletkę „dzień po” w przyszłości była dostępna bez recepty. Ustawę w tej sprawie załatwił w marcu tego roku prezydent Andrzej Duda.

Maciek Gos

# Festiwal Kultur jak wakacyjna podróż w dalekie kraje

## III GRODZISK MAZOWIECKI

Barwne widowiska pełne tańca i śpiewu w wykonaniu zespołów z egzotycznych zakątków świata, czyli II edycja Festiwalu Kultur Świata w Grodzisku Mazowieckim rozpocznie się już 24 lipca i potrwa przez cztery dni. Wstęp wolny!

**D**alekie wyjazdy wakacyjne czasem są poza naszym zasięgiem. Jednak dzięki Festiwalowi Kultur Świata będzie można, nie opuszczając Grodziska Mazowieckiego, poczuć się jak na egzotycznej wyprawie. Zwłaszcza że Festiwal będzie nie tylko wielkim widowiskiem, ale także okazją do wspólnej zabawy artystów i zgromadzonej publiczności.

W tym roku na scenie plenerowej w Parku Skarbków, a także podczas wielkiego finału w Hali Widowiskowo-Sportowej CAIS zobaczymy artystów z Kolumbii, Tajwanu, Stanów Zjednoczonych oraz Polski. Festiwal to także wiele imprez towarzyszących, m.in. barwna taneczna parada ulica-

mi miasta zespołów uczestniczących w festiwalu.

## III Tancerze z Gór Skalistych

American Footworks to jeden z zespołów, który wystąpi podczas tegorocznej edycji festiwalu. Na grodziskiej scenie zobaczymy m.in. tańce z serca Gór Skalistych, które powstały w wyniku spotkania się kultury Indian, afrykańskich niewolników i kolonizatorów z Europy.

Tancerze z Idaho, których zobaczymy na grodziskiej scenie, mają w swoim repertuarze m.in. clogging, czyli taniec

amerykański, który powstał z połączenia różnych form tańca rdzennych mieszkańców Ameryki oraz afrykańskich niewolników.

Dziś taniec ten zawiera również elementy tańców francuskiego, kanadyjskiego i irlandzkiego, a także jazzu i hip-hopu. Jest to jeden z najbardziej popularnych i rozrywkowych gatunków tańca w Ameryce. W zespole American Footworks tańczy 20 najlepszych cloggerów z USA.

Artyści z American Footworks prezentują także inne regionalne tańce ludowe i historyczne, przybliżając w



Zespół American Footworks to tancerze z serca Gór Skalistych



FOT. COMPANIA ARTISTICA CANA FLECHA

©Alberto Schwartzberg

Compania Artistica Cana Flecha przeniesie do Grodziska Mazowieckiego latynoski koloryt i dynamikę

ten sposób grodziskim widzom historię Stanów Zjednoczonych.

## III Kolumbijska energia

Grodziski festiwal będzie także okazją do podziwiania zespołu z Kolumbii. Na scenie zobaczymy zespół Compania Artistica Cana Flecha, którego misją jest dbanie o zachowanie i propagowanie dziedzictwa kulturowego Kolumbii na świecie właśnie poprzez prezentację kolumbijskiego tańca.

Podczas swojej działalności zespół brał udział w licznych festiwalach i konkursach folklorystycznych. Cana

Flecha to niezapomniane muzyczno-taneczne spektakle, które przenoszą widzów w świat kolumbijskiej tradycji i kultury. Do udziału w spotkaniu z artystami Ameryki Południowej zachęcają organizatorzy, czyli Gmina Grodzisk Mazowiecki.

Udział w wielkim finale odbędzie się w hali sportowej, zatem liczba miejsc jest ograniczona. Dlatego wejściówki należy pobrać do dnia 24 lipca w Hali Widowiskowo-Sportowej, przy ul. Sportowej 29.

Beata Pawłowicz

R E K L A M A





## FESTIWAL KULTUR ŚWIATA

# 24-28 LIPCA 2024

## GRODZISK MAZOWIECKI



ORGANIZATOR: GMINA GRODZISK MAZOWIECKI  
WIĘCEJ INFORMACJI:  
[GRODZISK.PL](http://GRODZISK.PL) ORAZ [CENTRUMKULTURY.EU](http://CENTRUMKULTURY.EU)

ORGANIZATOR: 

PARTNERZY:           

SPONSORZY:              

PARTNERZY MEDIALNI:       

# Rozpędzone inwestycje

## ŻABIA WOLA

Gmina Żabia Wola konsekwentnie realizuje inwestycje, które podnoszą standard życia mieszkańców.

Jeszcze w maju dokonano odbioru dwóch ważnych inwestycji mających znaczący wpływ na poprawę warunków komunikacyjnych w Gminie Żabia Wola. Dzięki dofinansowaniom aż 33 drogi o łącznej długości 16,13 km zyskały trwałą nawierzchnię klasy bitumicznej.

Drogi publiczne oraz wewnętrzne, które zyskały nową nawierzchnię, zlokalizowane są w miejscowościach: Bartoszkówka, Grzegorzewice, Grzymek, Jastrzębnik, Józefina, Kaleń, Kaleń-Towarzystwo, Lasek, Nowa Bukówka, Ojrzanów, Osowiec, Petrykozy, Siostrzeń, Żabia Wola, Słubica, Skuły, Władysławów, Zalesie, Zaręby i Żelechów. Inwestycja obejmowała ponadto przebudowę zjazdów z dróg powiatowych w miejscowościach: Grzegorzewice i Bartoszkówka. Łączna wartość zadania to 6 313 898,73 zł, z czego 5 998 203,79 zł stanowiło pozyskane przez Gminę dofinansowanie ze środków publicznych.

Zakończyła się również przebudowa trzech dróg gminnych o długości 1,545 km. Łączny koszt inwestycji obejmującej budowę nowej nawierzchni w Piotrkowicach, Redlance, Wycinakach Osowskich i Józefinie wyniósł 614 255,85 zł.

## Budowa kanalizacji sanitarnej

Zakończył się też ważny etap rozbudowy infrastruktury komunalnej w miejscowości Osowiec. Zrealizowano projekt budowy kanalizacji sanitarnej o wartości 18 431 152,17 zł. Nastąpił już odbiór końcowy inwestycji i uzyskano pozytywną decyzję pozwolenia

na użytkowanie nowo powstałej infrastruktury. Mieszkańcy Osowca mogą więc teraz składać wnioski o pozwolenie na przyłączenie się do nowo wybudowanej sieci kanalizacji sanitarnej. Podczas procedury odbioru inwestycji stwierdzono usterki w branży drogowej, jednak wszystkie zidentyfikowane problemy zostały odnotowane i wpisane jako załącznik do protokołu odbioru końcowego. Zgodnie z ustaleniami, wykonawca zobowiązał się do usunięcia wszystkich usterek.

Inwestycje w infrastrukturę komunalną są kluczowym elementem zrównoważonego rozwoju gminy. Zakończenie budowy sieci sanitarnej w Osowcu jest ważnym krokiem w kierunku poprawy warunków sanitarnych oraz ochrony środowiska na terenie gminy.

## Rozbudowa szkoły w Skułach

Do priorytetowych zadań inwestycyjnych należy rozpoczęta w czerwcu 2022 r. rozbudowa Szkoły Podstawowej im. Marii Kownackiej w Skułach. Wydłużenie terminu realizacji prac związanych z modernizacją istniejącej części budynku szkoły, budową nowych sal dydaktycznych oraz pełnowymiarowej sali gimnastycznej wraz z zapleczem budzi wiele emocji.



Rozbudowa szkoły podstawowej w Skułach

Miesiąc temu wykonano niezbędne prace interwencyjne i zabezpieczające dotychczas wykonane roboty przed destrukcyjnym oddziaływaniem warunków atmosferycznych. Obecnie trwają prace mające na celu przygotowywanie przetargu obejmującego wykonanie dalszych robót budowlanych. Mimo trudności związanych m.in. z zagrożeniem dofinansowania i problemami z wyłonieniem nowego wykonawcy przedstawiciele samorządu liczą, że uda się sfinalizować inwestycję w pierwszej połowie 2025 r.

## Rozbudowa oczyszczalni ścieków

Trwa realizacja drugiego etapu rozbudowy i przebudowy oczyszczalni ścieków wraz z budową kolejnych odcinków sieci kanalizacyjnej Żabia Wola – Żelechów. Całkowita wartość zadania wynosi 10 136 680,01 zł, z czego 9 629 846,01 zł stanowi dofinansowanie pozyskane przez Gminę ze środków publicznych. Aktualnie prowadzone są tam prace, jednak ze względu na utrudnienia w dostępie do kluczowych komponentów i podzespołów wchodzących w skład części technologicznej oczyszczalni konieczne było wydłużenie terminu zakończenia inwestycji. Przewidywany termin jej zakończenia to koniec października tego roku.



Budynek Domu Kultury w Żabiej Woli

## Remont i renowacja dworku

Prowadzone są prace przygotowawcze w celu ogłoszenia przetargu na wyłonienie wykonawcy, który przeprowadzi prace remontowe i renowacyjne zabytkowego dworku pełniącego funkcję Domu Kultury. Zakres prac planowanych w ramach inwestycji obejmuje m.in.: uzupełnienie ubytków, spękań gzymsów, kolumn portyków oraz tynków na elewacji, ujednolicenie warstwy malarskiej na elewacji oraz czyszczenie zabrudzeń, renowację stolarki drzwiowej wraz z uzupełnieniem ubytków, usunięciem zawilgocenia oraz uzupełnienie ubytków stopni schodów zewnętrznych oraz cokołów, montaż sufitów podwieszonych i zabudów kanałów wentylacji mechanicznej. Na realizację tego zadania żabiowski samorząd pozyskał dofinansowanie ze środków rządowych. Wstępna promesa opiewa na kwotę 1 000 000,00 zł, co stanowi 96% wartości inwestycji.

## Budowa światłowodu

W najbliższych latach planowana jest likwidacja tzw. białych plam w dostępie do internetu, które występują na terenie gminy. Rozstrzygnięto konkurs na wyłonienie przedsiębiorcy telekomunikacyjnego, który wybuduje infrastrukturę teletechniczną umożliwiającą

świadczania w sposób niezawodny usług dostępu do internetu o gwarantowanej przepustowości co najmniej 300 Mb/s (pobieranie danych) i co najmniej 100 Mb/s (wysyłanie danych), z możliwością świadczenia usług dostępu do internetu o przepustowościach gigabitowych.

W ramach tego zadania, na które żabiowski samorząd pozyskał dofinansowanie, planowane jest wybudowanie sieci w miejscowościach: Bolesławek, Bartoszkówka, Grzegorzewice, Grzmiąca, Pieńki Zarębskie, Piotrkowice, Skuły, Lasek, Nowa Bukówka, Oddział, Rumianka, Słubica A, Słubica Dobra, Słubica Wieś. Zakończenie inwestycji planowane jest do końca listopada 2024 r.

Rozpoczęło się już zbieranie zgód na dostęp do poszczególnych nieruchomości objętych inwestycją. W pierwszej kolejności planowane jest zainstalowanie telekomunikacyjnej linii kablowej napowietrznej na istniejących słupach oświetleniowych w Skułach, Bartoszówce i Bolesławku. Firma realizująca inwestycję wystąpiła już do Urzędu Gminy z wnioskiem o zezwolenie na lokalizację urządzeń infrastruktury technicznej w pasie drogowym.

Tekst i zdjęcia  
Sławomir Sadowski

R E K L A M A

Trzy bezpłatne tygodniki, cztery powiaty, największy lokalny zasięg

Niezależne i wiarygodne lokalne źródło informacji z Twojej okolicy

Przeгляд  
sieć lokalnych tygodników



www.przeглядregionalny.pl

www.przeглядpiaseczyński.pl

www.przeглядotwocki.pl

# Tu spędzisz miło czas nad wodą

Bez urlopu też da się odpocząć. Wystarczy pojechać nad wodę. Przedstawiamy listę kąpielisk w Pruszkowie, Grodzisku Mazowieckim oraz okolicznych miejscowościach, które warto odwiedzić w wakacje.

Kilka godzin nad wodą i już czujemy się lepiej. Warto więc wybrać się tam, gdzie jest kąpielisko, kawałek plaży i kilka innych atrakcji, zwłaszcza że do takiego miejsca wcale nie jest daleko...

## Atrakcje wodne w Pruszkowie i okolicach

Wcale nie trzeba się ruszać z Pruszkowa, by odpocząć i przyjemnie się schłodzić. Oto miejsca, w których można się poczuć jak na wakacjach.

**Kąpielisko w Parku Mazowsze.** Jest czynne codziennie w godzinach 10.00-18.00. W tym czasie nad bezpieczeństwem nad wodą czuwają ratownicy Miejskiej Krytej Pływalni „KAPRY” oraz patrol strażnicy miejskiej. Park oferuje również liczne dodatkowe atrakcje. Znajduje się tu duży plac zabaw

się miło spędzić czas nad wodą. W soboty i niedziele w godzinach 11.00-19.00 dla wszystkich gości jest dostępna bezpłatna wypożyczalnia sprzętu wodnego (kajaków oraz rowerów wodnych).

**Baseny w Strzeniówce.** Teren przy ulicy Działkowej ma do zaoferowania wiele atrakcji. Goście znajdują tutaj dwa baseny, brodzik oraz jacuzzi. Są tu również dwie plaże (piaszczysta i trawiasta), leżaki i zjeżdżalnie (zarówno dla tych najmłodszych, jak i trochę starszych gości). Nad bezpieczeństwem całego kompleksu czuwają ratownicy. Dla tych, którzy chcą spędzić czas aktywnie, do dyspozycji są boiska do siatkówki plażowej oraz piłki nożnej plażowej. Goście mają okazję również zjeść na miejscu coś dobrego lub schłodzić się przy lodach. Ceny biletów wahają się do 40 zł – dla dorosłych oraz do

**Wake Family Brwinów.** To propozycja dla aktywnych. Znajdują się tu trzy wyciągi do wakeboardu i nart wodnych. Dodatkowo dla gości dostępna jest plaża z placem zabaw dla dzieci, trzy jeziora z czystą wodą, strefa relaksu z łóżkami, hamakami, bary z muzyką oraz restauracja. Ceny biletów wahają się od 20 złotych – za sam wstęp na plażę, do 170 zł – za cały dzień pływania i korzystania z wyciągu. Pełen cennik basenów znajduje się w naszym serwisie internetowym Przeglądu Regionalnego.

**Zalew w Komorowie.** Zalew w Komorowie to zbiornik retencyjny. Jego głównym zadaniem jest ochrona przeciwpowodziowa, jednak dla mieszkańców pełni rolę miejsca do wypoczynku. Przy jego brzegu znajduje się skwer z placem zabaw, stołami piknikowymi i altanką. Na terenie obowiązuje zakaz kąpeli, jednak miejsce jest idealne do spacerów i wycieczek rowerowych.

## Atrakcje wodne w Grodzisku Mazowieckim i okolicach

Podczas wakacji w Grodzisku Mazowieckim główną atrakcją dla dzieci i dorosłych są oczywiście Stawy Walczewskiego. Ale to nie jest jedyne miejsce, gdzie można wypocząć. Oto dokąd warto pojechać, by odetchnąć od upału.

**Stawy Walczewskiego.** To jedno z ulubionych miejsc mieszkańców Grodziska Mazowieckiego oraz sąsiednich miejscowości. Do dyspozycji gości są tu: kąpielisko, plac zabaw, siłownia plenerowa a nawet wodne dmuchańce. Wokół stawów znajdują się ławki, leżaki i wiaty. Są tutaj również miejsca do rozpalenia grilla. Kąpielisko otwarte jest codziennie w godzinach 9.00-20.00. Nad bezpieczeństwem gości czuwają ratownicy oraz patrol strażnicy miejskiej. Przy stawach goście mogą skorzystać z ofert budek z lodami, food trucków oraz restauracji. Na miejscu można również wypożyczyć sprzęt



Kąpielisko w Pruszkowie



Baseny w Strzeniówce



Park Mazowsze w Pruszkowie

dla dzieci oraz tętnia. W parku w wyznaczonych miejscach można rozpalić grilla. Goście mogą także skorzystać z food trucków oraz budek z lodami. Wejście na kąpielisko jest bezpłatne.

**Stawy w Parku Potulickich.** Co prawda tutaj nie ma kąpieliska, jednak i tu da

15 zł – dla dzieci powyżej 7 roku życia (młodsze dzieci wchodzić za darmo). Mieszkańcy mogą jednak liczyć na liczne ulgi. Pełen cennik basenów znajduje się w artykule o basenach w naszym serwisie internetowym Przeglądu Regionalnego.

wodny (kajaki i rowery wodne). Wstęp na kąpielisko jest bezpłatny.

**Baseny w Kozerkach.** Są czynne od czerwca do końca sierpnia. Znajdują się na terenie Akademii Tenisowej Tennis Kozarki przy ul. Jowisza 92. Do dyspozycji gości są tutaj dwa baseny z podgrzewaną wodą: duży z 4 torami (temperatura wody to 28 stopni Celsjusza) i brodzik przygotowany dla

młodszych uczestników (temperatura wody – 32 stopnie Celsjusza). Ceny biletów wstępu wahają się od 14 złotych – dla dzieci za godzinę do 23 złotych – dla dorosłych. Dzieci o wzroście poniżej 110 cm mogą wejść za darmo. Pełen cennik basenów znajdziecie w naszym artykule w serwisie internetowym Przeglądu Regionalnego.

Maciek Gos

## Po sąsiedzku – piaseczyńskie trójmiasto na rowerze

Tuż pod Warszawą swoje uroki kryje część historycznej ziemi czerskiej. Dziś to m.in. powiat piaseczyński. Na wolny weekend lub wakacyjną wyprawę polecamy wybrać się właśnie tu i proponujemy skorzystać z roweru. Prezentujemy trzy kierunki na wycieczkę: do Góry Kalwarii i historycznego Czerska, do Konstancina i nadwiślańskich Gassów oraz w kierunku Piaseczna i jego zielonego południa. Do każdego z tych miejsc poprowadzą nas rowerowe szlaki Krainy Jeziorki.

### Góra Kalwaria i Czersk

#### Jak dojechać rowerem?

Z okolic Konstancina poprowadzi nas niebieski Nadwiślański Szlak Rowerowy. Możemy także pojechać wiślanym wałem, dojeżdżając np. do miejscowości Gassy.

Z Piaseczna i okolic proponujemy skorzystać z zielonego Chojnowskiego Szlaku Rowerowego przez Lasy Chojnowskie, i leśnego kompleksu Zimne Doły.

#### Atrakcje okolicy

Na terenie gminy Góra Kalwaria niewątpliwie największą atrakcją są ruiny Zamku Książąt Mazowieckich w Czersku. W lipcu i sierpniu w każdy weekend coś się dzieje na zamkowym dziedzińcu i zawsze spotkamy na nim rycerzy. Dodatkowo w lipcowe niedziele od 16-tej odbywają się koncerty jazzowe, w sierpniu wydarzenia historyczne. Obok zamku znajduje się kościół z 1806 roku. Warto na pewno zwrócić uwagę na malarstwo ścienne, które znajduje się na czerskich budynkach (biblioteka, świetlica wiejska i parking przed kościołem) oraz drewniane rzeźby na czerskim rynku m.in. Królowej Bony. Będąc w Górze Kalwarii, koniecznie należy udać się pod ratusz miejski, zobaczyć jatkę, Pałac Biskupa oraz muzeum regionalne. Na pewno należy wybrać się nad urokliwą Wisłę, na której coraz liczniej widać plażowiczów, wędkarzy, kajakarzy, a nawet



flisaków. Fajnie na pewno trafić do Góry Kalwarii latem, kiedy odbywają się imprezy z cyklu Słoneczna Góra, wtedy na pewno każdy znajdzie coś dla siebie.

### Konstancin-Jeziorna i nadwiślańskie Urzecze

#### Jak dojechać rowerem?

Z Góry Kalwarii do Konstancina poprowadzi nas niebieski Nadwiślański Szlak Rowerowy. Po drodze możemy pospacerować po łęgowych lasach. Ciut dalej będziemy mieli możliwość skosztować i kupić cięszewskie sery podpuszczkowe czy miody. Ewentualnie możemy pojechać wiślanym wałem przez miejscowość Piaski i Gassy. Z

Piaseczna poprowadzi nas czerwony szlak główny Krainy Jeziorki lub czarny szlak łącznikowy. Po drodze odwiedzimy willowy Konstancin oraz Lasy Chojnowskie.

#### Atrakcje okolicy

Można udać się w kierunku pobliskiego Parku Zdrojowego. Jeśli nie trafimy akurat na koncert w amfiteatrze, możemy uzupełnić w organizmie mikroelementy, udając się do tętni solankowej. Konstancin wzbudza zachwyt nie tylko architekturą kościelną, lecz także licznymi willami z przełomu XIX i XX wieku. W jednej z nich, w domu Stefana Żeromskiego, mieści się obecnie muzeum. Poza tym warto zwiedzić odrestaurowaną Hugonówkę (Dom Kultury), a w niej muze-

um nadwiślańskiego Urzecza czy Muzeum Bajek, Baśni i Opowieści w Czarnowie. Jeśli komuś mało, może się wybrać do pobliskiego Ogrodu Botanicznego w Powsinie.

### Piaseczno i jego zielone południe

#### Jak dojechać rowerem?

Z okolic Konstancina poprowadzi nas czerwony szlak główny Krainy Jeziorki lub czarny szlak łącznikowy. Po drodze zwiedzimy willowy Konstancin oraz Lasy Chojnowskie. Z Góry Kalwarii najlepiej wybrać się zielonym Chojnowskim Szlakiem Rowerowym przez Lasy Chojnowskie kompleks leśny Zimne Doły, który jest doskonałym miejscem na krótki odpoczynek i np. ognisko. Jest też plac zabaw, wiele tablic edukacyjnych czy wieża widokowa.

#### Atrakcje okolicy

Niewątpliwie największą atrakcją Piaseczna jest przejażdżka kolejką wąskotorową z Piaseczna do Runowa. Trasa liczy 15 km w jedną stronę i trwa ok. 40 minut. Wycieczki organizowane są na zamówienie, a regularne kursy w wakacje odbywają się w każdą sobotę (od 14 do 17) i niedzielę (od 11 do 14). W trakcie pobytu w Runowie można wziąć udział w animacjach, konkursach czy zjeść kielbasę z ogniska. Od ponad 10 lat hitem są sploty kajakowe Jeziorką z Górek Szymona w Zalesiu Dolnym do Konstancina-

-Jeziorny. Urokliwa trasa ma 12 km. Blisko 70 gatunków ptaków, kilkanaście gatunków ryb oraz możliwość zobaczenia bobra – to tylko skrawek atrakcji przyrodniczych doliny Jeziorki. Drugi wariant spływu to jeszcze bardziej dzika Jeziorka na odcinku od m. Łoś (gm. Prażmów) do Zalesia Górnego (16,5 km). Koniec tej trasy kajakowej to także doskonałe miejsce do plażowania i grillowania. Działa tu siłownia zewnętrzna, plac zabaw, jest też, gdzie pospacerować. Nieopodal, na tzw. Zimnych Dołach, znajdują się nie tylko rezerwy, lecz także leśne miejsca do grillowania i rekreacji, widokowa wieża, która może posłużyć zapalonym fotografom do uchwycenia niezapomnianych ujęć budzącej się do życia przyrody. Warto odwiedzić rynek w Piasecznie, gdzie można schłodzić się przy fontannach miejskich, które uwielbiają nie tylko dzieci. Nieopodal znajduje się zabytkowy ratusz i kościół pw. św. Anny. Latem odbywają się tu liczne imprezy: koncerty, spektakle i wystawy.

Na stronie FB/KrainaJeziorki oraz www.krainajeziorki.pl można znaleźć więcej informacji o szlakach rowerowych i o największych atrakcjach turystycznych regionu zlewni rzeki Jeziorki.

Do zobaczenia na szlaku Arkadiusz Strzyżewski

# CZAS NA WAKACJE 2024!



**AK PIEKARNIA CUKIERNIA OTRĘBUSY**  
ul. Wiejska 21, Otrębusy  
tel. 22 758 57 95  
www.ak.otrebussy.pl

Zawsze świeżo i smacznie.  
Letni ogródek w Otrębusach.



**CALABRIA TRATTORIA PIZZERIA**  
ul. Warszawska 58C, Warszawa  
tel. 22 478 57 07  
www.calabria.pl

Kuchnia z południa Włoch



**FIT CAKE**  
ul. Kilińskiego 9/4, Grodzisk Maz.  
tel. 730 008 458  
FitCakeGrodziskMazowiecki

Fit Cake – zdrowe desery bez cukru, glutenu, laktozy, bezpieczne dla osób na diecie.



**YUMI SUSHI & SHOP**  
ul. Przeskok 4, Milanówek (naprzeciwko PKP Milanówek), tel. 730 869 869  
www.yumisushi.pl

Najwyższa jakość składników. Nowe i tradycyjne smaki w sercu Milanówka.



**HOTEL MAZURKAS RESTAURACJA George Sand**

**RESTAURACJA GEORGE SAND HOTEL MAZURKAS\*\*\*\***  
ul. Poznańska 177, Ożarów Maz.  
tel. 22 721 47 03  
www.mazurkashotel.pl/restauracja

Doskonały smak, specjalne letnie menu, ogródek grillowy, imprezy rodzinne.



**KOGIEL MOGIEL CAFFÉ**  
ul. Komorowska 2 lok. U2, Pruszków  
tel. 517 802 005  
kogielmogielcaffe

Idealne miejsce na spotkanie z przyjaciółmi. Serwujemy pyszną kawę, desery, śniadania, lunchy i autorskie drinki.



**CUKIERNIA SOWA PRUSZKÓW**  
ul. Kościuszki 28, Pruszków  
tel. 22 723 23 66  
kosciuszki28@cukierniasowa.pl

Mistrzowskie torty, własna kawa, oferta lunchowa!



**NAWIJAMY PASTA BISTRO**  
ul. Królewska 115, Milanówek  
tel. 690 255 688  
www.nawijamybistro.pl

Bistro z makaronami własnej produkcji w Milanówku



**BALI BALI BISTRO PRUSZKÓW**  
ul. Ceramiczna 25, Pruszków  
tel. 660 22 27 27  
www.balibalibistro.pl

Niezobowiązujące bistro w pobliżu Warszawy? Bali Bali Bistro Pruszków – Kuchnia Azjatycka

## MAPA ATRAKCJI TURYSTYCZNYCH

### JEDZ, PIJ, ZWIEDZAJ Z NAMI!!!



**Jak co roku zapraszamy** naszych czytelników na niezwykle wyprawy, które odkrywają piękno naszego powiatu. **Zachęcamy** do zwiedzania interesujących miejsc, poznawania kultury i aktywnego spędzania czasu. **Polecamy** najlepsze restauracje w powiecie, oferujące pyszną kuchnię, w których każdy znajdzie coś dla siebie.



**WIERZBOWE RANCZO**  
ul. Radziejowicka 87, Budy Michałowskie  
tel. 570 702 106  
www.wierzboweranczo.pl

Jazdy konne i MINI ZOO, pikniki, eventy, RESTAURACJA, KOLONIE DLA DZIECI. Noclegi blisko SUNTAGO.



**KAWIARNIA STREFA PYSZNOŚCI**  
ul. Długa 34, Łady  
tel. 533 455 622

Zapraszamy na kawę, herbatę, lemoniady, pyszne ciasta, lody i orzeźwiający smoothie!



**PIZZERIA 105 PIASTÓW**  
ul. Warszawska 43, Piastów  
tel. 500 105 252  
www.105.pl

Największa pizza w mieście, kuchnia włoska. Świętuj z nami codziennie!



**BAR LENIWIEC**  
ul. Sienkiewicza 2a lok. 4, Grodzisk Maz.  
tel. 503 503 047  
www.leniwiec-grodzisk.pl

Tradycyjna polska kuchnia. Organizacja przyjęć, catering, Dostawa.



**BARELL PUB**  
ul. Komorowska 2, Pruszków  
tel. 791 815 992

Pierwszy Multitap Bogaty wybór alkoholi, wspaniała atmosfera



**CIZIA I BUS**  
ul. Jana Matejki 6A, Grodzisk Maz.  
tel. 512 515 064  
CIZIOBUS



Zapiekanki na pół metra, chrupiące zakrecone frytki, hot-dogi i big burgery. Pyszne wafle lody w różnych smakach!



**RESTAURACJA LAMBERTON**  
ul. Poznańska 492, Ożarów  
www.hotellamberton.pl

Poznaj nasz przepis na udany dzień!





Litery z pól ponumerowanych od 1 do 39 utworzą rozwiązanie:

1	2	3	4	5	6	7	8
9	10	11	12	13	14	15	16
17	18	19	20	21	22	23	24
25	26	27	28	29	30	31	32
33	34	35	36	37	38	39	

wszystko wakacyjna



# Przeгляд

■ **POZIOMO:** 2) słoneczne na leżaku; 7) pływanie na desce z żaglem; 8) letnia spiekota; 10) inaczej kosaciec; 12) osobowe są chronione; 13) Gall Anonim lub Jan Długosz; 15) zwiedzane pod zamkiem; 21) biuro podróży z Opoła; 22) wypływa na łowisko; 23) gra symulująca bitwy wojskowe; 24) kąpielowe na wakacje; 25) spożywczy lub internetowy; 27) wylęgarka; 29) najdłuższe słodkowodne jezioro świata; 33) nadmorska miejscowość uzdrowska; 35) piaszczyste na wybrzeżu; 38) drugie najgłębsze jezioro Polski; 41) leniwa dziewczyna, bumelantka; 44) okrzyk Archimedes; 46) statek dowodzony przez Josepha Conrada; 47) popularny nadmorski kurort w Polsce; 48) domenaalpinisty; 49) przeciwsłoneczne; 50) część Eurazji; 52) probierz trzeźwości; 56) Błędne w Górach Stołowych; 57) Maria, „biała” królowa Szkocji; 58) obejść dookoła; 59) ulubiony wakacyjny kraj Polaków; 60) Carreras, słynny tenor; 61) ulica dla Francuza.

■ **PIONOWO:** 1) telefonować; 2) wyspy z Teneryfą; 3) handlowy ze sklepami; 4) angielski błąd; 5) wypuszczenie spalin do środowiska; 6) zegar na rękę; 9) niemiecki samochód; 11) krótkie na lato; 12) stolica Indonezji; 13) ze Skansenem Muzeum Wsi Słowińskiej; 14) płaski stożek napływowy, piaszczysto, sandr; 15) czasowy w pensjonacie; 16) Pięciu Stawów w Tatrach Wysokich; 17) bałagan, zamęt; 18) hawajskie pożegnanie; 19) ujada na obcego; 20) grecka muza poezji epickiej; 26) niejedna w menu restauracji; 28) nad okiem; 30) przepływa przez Berno; 31) Śniardwy lub Mamry; 32) uczestnik pogrzebu; 33) wieś z Jaskinią Niedźwiedzią; 34) przysmak z kurczaka; 35) na niej dywan i meble; 36) Pola Elizejskie inaczej; 37) królewska ryba; 39) słowo powitania na Hawajach; 40) zarobkowe wczasy za granicą; 42) pierścien z monogramem; 43) jednośląd na górskiej ścieżki; 45) rakietka sygnalizacyjna; 51) helski z Jastarnią; 53) dzięgiel zwany anielskim korzeniem; 54) damski strój na plażę; 55) pojazd biura podróży; 56) kąpielowe na plażę.

R E K L A M A

**KRIS CAR** We speak English  
mechanika pojazdowa

**503 333 600**

**SERWIS KLIMATYZACJI**

**WYMIANA OPON RUN FLAT DO 22"**

Bielawa, ul. Lipowa 5, 05-520 Konstancin-Jeziorna [www.kriscar.waw.pl](http://www.kriscar.waw.pl)

O G Ł O S Z E N I E

Żabia Wola, dn. 10.07.2024r.

**OGŁOSZENIE**

o częściowym wyłożeniu do publicznego wglądu projektu Miejscowego Planu Zagospodarowania Przemysłowego Gminy Żabia Wola obejmującego fragment miejscowości Żabia Wola (Obszar I) w granicach działek nr ew. 9/1, 11/12, 531/1, 531/2 oraz części działek nr ew. 8, 19/9, 19/5, 531/6 wraz z prognozą oddziaływania na środowisko

Na podstawie art. 17 pkt 9 i 11 ustawy z dnia 27 marca 2003 roku o planowaniu i zagospodarowaniu przestrzennym (t.j. Dz. U. z 2023r. poz. 977 z późn. zm.) w związku z art. 67 ust 3 ustawy z dnia 7 lipca 2023 roku o zmianie ustawy o planowaniu i zagospodarowaniu przestrzennym oraz niektórych innych ustaw (Dz. U. z dnia 24 sierpnia 2023 roku, poz. 1688) oraz Uchwały Nr 20/XVIII/2016 Rady Gminy Żabia Wola z dnia 26 kwietnia 2016r. w sprawie przystąpienia do sporządzenia miejscowego planu zagospodarowania przestrzennego Gminy Żabia Wola obejmującego miejscowość Żabia Wola w granicach administracyjnych, zmienionej Uchwałą Nr 12/L/2022 Rady Gminy Żabia Wola z dnia 16 lutego 2022r. **zawiadamiam o częściowym wyłożeniu do publicznego wglądu projektu Miejscowego Planu Zagospodarowania Przemysłowego Gminy Żabia Wola obejmującego fragment miejscowości Żabia Wola (Obszar I) w granicach działek nr ew. 9/1, 11/12, 531/1, 531/2 oraz części działek nr ew. 8, 19/9, 19/5, 531/6**

– w zakresie ustaleń ogólnych w całości,  
– w zakresie ustaleń szczegółowych w części dotyczącej terenów: 3MN/U, 4PU, 9KDW i 10KDW,  
– w zakresie części graficznych przedstawionych na rysunku planu dla następujących terenów: 3MN/U, 4PU, 9KDW i 10KDW

wraz z prognozą oddziaływania na środowisko w dniach od 18 lipca 2024 roku do 9 sierpnia 2024 roku poprzez bezpośredni kontakt i obsługę obywateli w Sali Obsługi Mieszkańca Urzędu Gminy Żabia Wola (ul. Główna 3) w dniach pracy Urzędu w godz. od 9:00 do 15:00, mailowo pod adresem [urzad@zabawola.pl](mailto:urzad@zabawola.pl) bądź w wersji elektronicznej na stronie internetowej [www.bip.zabawola.akcssnet.net](http://www.bip.zabawola.akcssnet.net).

**Dyskusja publiczna** nad rozwiązaniami przyjętymi w projekcie planu miejscowego wraz z prognozą oddziaływania na środowisko odbędzie się w dniu 7 sierpnia 2024r. (środa) o godzinie 15:00 w sali konferencyjnej Urzędu Gminy Żabia Wola w Żabiej Woli przy ul. Głównej 3.

Zgodnie z art. 18 ust.1 ustawy z dnia 27 marca 2003 rok o planowaniu i zagospodarowaniu przestrzennym (t.j. Dz. U. z 2023r. poz. 977 ze zm.) w związku z art. 67 ust 3 ustawy z dnia 7 lipca 2023 roku o zmianie ustawy o planowaniu i zagospodarowaniu przestrzennym oraz niektórych innych ustaw (Dz. U. z dnia 24 sierpnia 2023 roku, poz. 1688) oraz stosownie do przepisów art. 39 ust. 1 ustawy z dnia 3 października 2008r. o udostępnianiu informacji o środowisku i jego ochronie, udziale społeczeństwa w ochronie środowiska oraz o ocenach oddziaływania na środowisko (t.j. Dz. U. z 2023r., poz. 1094 z późn. zm.), każdy, kto kwestionuje ustalenia przyjęte w projekcie planu miejscowego lub prognozie oddziaływania na środowisko, może wnieść uwagi i wnioski.

Uwagi do projektu planu oraz wnioski i uwagi do prognozy oddziaływania na środowisko należy składać na piśmie do Wójta Gminy Żabia Wola z podaniem imienia i nazwiska lub nazwy jednostki organizacyjnej i adresu, oznaczenia nieruchomości, której uwaga dotyczy, w następujących formach:

- w formie pisemnej do Urzędu Gminy w Żabiej Woli lub pocztą na adres: Urząd Gminy w Żabiej Woli, ul. Główna 3, 96-321 Żabia Wola,
- ustnie do protokołu w Referacie Gospodarki Przestrzennej Urzędu Gminy w Żabiej Woli, ul. Główna 3,
- za pomocą środków komunikacji elektronicznej bez konieczności opatrywania ich bezpiecznym podpisem elektronicznym na adres e-mail: [urzad@zabawola.pl](mailto:urzad@zabawola.pl) w nieprzekraczalnym terminie **do dnia 30 sierpnia 2024 roku**.

Uwagi i wnioski wniesione po terminie pozostaną bez rozpatrzenia. Organem właściwym do rozpatrzenia uwag i wniosków jest Wójt Gminy Żabia Wola.

Wójt Gminy Żabia Wola Maria Kłosiewicz

**OBOWIĄZEK INFORMACYJNY**

Na podstawie art. 13 ust. 1 i 2 Rozporządzenia Parlamentu Europejskiego i Rady (UE) 2016/679 z 27 kwietnia 2016 r. w sprawie ochrony osób fizycznych w związku z przetwarzaniem danych osobowych i w sprawie swobodnego przepływu takich danych oraz uchylenia dyrektywy 95/46/WE (Dz.U.UE.L. z 2016r. Nr 119, s.1 ze zm.) - dalej: „RODO” informuję, że:

- 1) Administratorem Państwa danych jest Gmina Żabia Wola reprezentowana przez Wójta Gminy Żabia Wola (ul. Główna 3, 96-321 Żabia Wola, email: [urzad@zabawola.pl](mailto:urzad@zabawola.pl), tel: +48 46 858 27 00)
- 2) Administrator wyznaczył Inspektora Ochrony Danych, z którym mogą się Państwo kontaktować we wszystkich sprawach dotyczących przetwarzania danych osobowych za pośrednictwem adresu email: [iod@zabawola.pl](mailto:iod@zabawola.pl) lub pisemnie na adres Administratora.
- 3) Państwa dane osobowe będą przetwarzane w celu uchwalenia miejscowego planu zagospodarowania przestrzennego.
- 4) Państwa dane osobowe będą przetwarzane na podstawie:
  - art. 6 ust. 1 lit. c RODO,
  - ustawy z dnia 14 czerwca 1960r. Kodeks postępowania administracyjnego,
  - ustawy z dnia 27 marca 2003 roku o planowaniu i zagospodarowaniu przestrzennym, oraz art. 6 ust.1 lit. a RODO (na podstawie zgody) w przypadku danych podanych dobrowolnie.
- 5) Państwa dane osobowe będą przetwarzane przez okres 25 pełnych lat kalendarzowych, licząc od 1 stycznia roku następnego po roku, w którym nastąpiło zakończenie sprawy (26 lat) na Rozporządzenia Prezesa Rady Ministrów z dnia 18 stycznia 2011 r. w sprawie instrukcji kancelaryjnej, jednolitych rzeczowych wykazów akt oraz instrukcji w sprawie organizacji i zakresu działania archiwów zakładowych. W przypadku przetwarzania danych osobowych na podstawie odpowiedniej zgody, do momentu jej cofnięcia.
- 6) Państwa dane nie będą przetwarzane w sposób zautomatyzowany, w tym nie będą podlegały profilowaniu.
- 7) Państwa dane osobowe nie będą przekazywane poza Europejski Obszar Gospodarczy (obejmujący Unię Europejską, Norwegię, Liechtenstein i Islandię).
- 8) W związku z przetwarzaniem Państwa danych osobowych, przysługują Państwu następujące prawa:
  - a) prawo dostępu do swoich danych oraz otrzymania ich kopii;
  - b) prawo do sprostowania (poprawiania) swoich danych osobowych;
  - c) prawo do ograniczenia przetwarzania danych osobowych;
  - d) prawo do cofnięcia zgody w dowolnym momencie bez wpływu na zgodność z prawem przetwarzania, którego dokonano na podstawie zgody przed jej cofnięciem,
  - e) prawo wniesienia skargi do Prezesa Urzędu Ochrony Danych Osobowych (ul. Stawki 2, 00-193 Warszawa), w sytuacji, gdy uzna Pani/Pan, że przetwarzanie danych osobowych narusza przepisy ogólnego rozporządzenia o ochronie danych osobowych (RODO);
- 9) Podanie przez Państwa danych osobowych jest obowiązkowe. Nieprzekazanie danych skutkować będzie brakiem realizacji celu, o którym mowa w pkt 3;
- 10) Państwa dane zostaną przekazane podmiotom zewnętrznym takim jak pracownia urbanistyczno-projektowa, na podstawie umowy powierzenia przetwarzania danych osobowych, a także podmiotom lub organom uprawnionym na podstawie przepisów prawa.

# Będą kamizelki monitorujące pracę serca

**MILANÓWEK**

Rada Miasta przyjęła na ostatnim posiedzeniu cztery projekty uchwał i zmiany zgłoszone przez milanowskie Centrum Usług Społecznych. Dzięki temu więcej osób będzie mogło skorzystać z różnych form pomocy, jedną z nich będzie nowość technologiczna: kamizelki monitorujące pracę serca.



Krystyna Kott dyrektor CUS jest zdania, że przyjęte przez Radę uchwały zwiększą dostępność usług społecznych dla mieszkańców Milanówka

Pierwsza z przyjętych wczoraj uchwał dotyczy wsparcia seniorów i umożliwi przekazanie CUS 60 tys. zł. na kontynuację tzw. usług sąsiedzkich, a także wzbogacenie zasobu e-usług, czyli właśnie zakup pięciu kamizelek monitorujących pracę serca.

**Kamizelki i sąsiedzi**

Zadaniem takich kamizelek jest monitorowanie pracy serca i w razie jakichś nieprawidłowości informowanie służb. – Kamizelki monitorujące pracę serca to technologiczna nowość – podkreśla dyrektor milanowskiego CUS Krystyna Kott. – Cieszy więc to, że

dobnie jak sprawdziły się opaski monitorujące, które w ubiegłych latach CUS przekazał seniorom, a z których są oni bardzo zadowoleni.

– Kamizelki trafią do osób, które będą mieć zaświadczenie lekarskie i z którymi mamy kontakt w naszym centrum, bo np. korzystały do tej pory właśnie z opasek monitorujących.

**Niższy próg, ale też opłaty**

Przyjęcie wczoraj przez Radę Miasta uchwały dotyczącej realizacji

ten próg wyznaczało 150 proc. – mówi Kott.

Kolejna z przyjętych wczoraj uchwał, mówiąca o usługach sąsiedzkich, ustaliła tabele opłat za poszczególne z nich. – Usługi sąsiedzkie są realizowane w Milanówku od dawna, ale w tym roku zmieniają się ich warunki – mówi Krystyna Kott. – Do tej pory były i nadal będą, ale już nie w pełni finansowane ze środków rządowych. Większość kosztów pokrywać nadal będzie program rządowy oraz gmina, jednak już nie całość – dodaje.

Za usługi sąsiedzkie trzeba będzie częściowo zapłacić. Mimo to renciści i emeryci nie będą z tego powodu pozbawieni możliwości korzystania z nich. – CUS ma duże możliwości obniżenia tych dopłat, a co więcej ustalone i przyjęte na wczorajszej sesji Rady Miejskiej tabele określające ich wysokość jest korzystna dla mieszkańców – mówi Krystyna Kott.

**Usługi sąsiedzkie a opiekuńcze**

Usługi sąsiedzkie są realizowane przez osobę, którą wskaże korzystający z tej formy pomocy. Ponieważ często jest to właśnie sąsiadka czy sąsiad, stąd nazwa. A więc w wypadku usługi sąsiedzkiej CUS zatrudnia osobę, którą wskaże klient. Inaczej dzieje się w przypadku usługi opiekuńczej: jej wykonawcą jest zawsze osoba wyznaczona przez CUS. Jednak zakres tych usług może być taki sam.

**Tekst i zdjęcia Beata Pawłowicz**



Na ostatniej sesji Rady Miasta przyjęto korzystną dla mieszkańców tabelę dopłat za tzw. usługi sąsiedzkie

Milanówek będzie mógł jako pierwszy udostępnić je do testowania swoim mieszkańcom. Zwłaszcza że wśród nich jest wiele osób, które chorują na serce, mieszkają same i stąd szczególnie obawiają się o swoje życie – dodaje.

Czy kamizelki się sprawdzą? Krystyna Kott jest przekonana, że tak, po-

usług opiekuńczych pozwoli większej liczbie mieszkańców na korzystanie z nich.

– Obniżyliśmy próg dostępności do tych bezpłatnych usług opiekuńczych, gdyż teraz będą mogły z nich skorzystać osoby, które osiągają 170 proc. kryterium dochodowego. Do tej pory

**PRUSZKÓW****KOLEJNA PRZERWA W DOSTAWIE CIEPŁEJ WODY**

W elektrociepłowni Pruszków wykonywane są kolejne prace remontowe. Z tego powodu w najbliższym czasie zabraknie ciepłej wody w kranach niektórych mieszkańców Pruszkowa, Komorowa, Parzniewa oraz Piastowa.

Tym razem utrudnienia będą trwały pięć dni. Do wieczora w czwartek (11 lipca) w części Pruszkowa oraz sąsiednich miejscowości nastąpi przerwa w dostawie ciepłej wody.

Ciepłej wody nie będzie w następujących miejscach: Pruszków – Pruszkowska Spółdzielnia Mieszkaniowa, TBS Zieleń Miejska w Pruszkowie, Wspólnoty Mieszkaniowe i odbiorcy indywidualni; Piastów – Spółdzielnia Mieszkaniowa w Piastowie, osiedle Sobieskiego RSM Ursus, Wspólnoty Mieszkaniowe i odbiorcy indywidualni; Komorów – osiedle domków jednorodzinnych „Ostoja”; Parzniew – osiedle Parzniew.



# Tężnia oficjalnie otwarta

## RASZYN

W środę, 26 czerwca, w Raszynie byliśmy świadkami oficjalnego otwarcia tężni solankowej w Parku im. Magdaleny Abakanowicz.

**T**o pierwsza tężnia solankowa w Raszynie. Powstała dzięki współpracy urzędu gminy i duńskiej Grupy VKR (która jest właścicielem firmy Velux Polska). Z okazji 30-lecia firma ogłosiła program „Tereny zielone i aktywność na świeżym powietrzu”. Dzięki niemu zrealizowano 15 inwestycji na całym świecie, w tym 4 w Polsce.

Grupa postanowiła zainwestować w projekty ważne dla lokalnych społeczności, które zachęcają do spędzenia wolnego czasu na świeżym powietrzu. Przy wyborze konkretnych lokalizacji ważną rolę odegrała odległość od siedziby firmy z Grupy VKR.

– Na szczęście urząd gminy i biuro Velux Polska dzieli tylko kilka kilometrów. To trasa szybka do pokonania: samochodem – w 10, a rowerem w 20 minut – zaznaczyła Bogumiła Stępińska-Gniadek, wójt gminy Raszyna.

Tężnia działa w parku już od ponad miesiąca, jednak jej oficjalne otwarcie odbyło się 26 czerwca, ponieważ to właśnie tego dnia w Raszynie pojawiła się delegacja Grupy VKR z Danii.



Powstała dzięki współpracy urzędu gminy i duńskiej Grupy VKR

– Wiemy, że większość ludzi we współczesnym świecie spędza 90% czasu w pomieszczeniach zamkniętych. Spróbujmy pomyśleć o tej liczbie i zastanówmy się, jaki ma wpływ na ludzi i ich samopoczucie brak światła dziennego i zła jakość powietrza – powiedziała zebranym przedstawicielka grupy VKR. – Stworzyliśmy program pomagający sfinansować projekty „outdoorowe”, które mają znaczenie dla lokalnych społeczności i zachęcają do aktywności na świeżym powietrzu – dodała.

Po części oficjalnej wydarzenia organizatorzy posadzili pierwsze nowe rośliny wokół tężni. W przyszłości mają pojawić się tutaj kolejne nasadzenia.

## Corzyści z tężni

Tężnia ma wiele właściwości leczniczych. Pozytywnie wpływa przede wszystkim na układy: oddechowy, krwionośny oraz nerwowy. Spędzanie czasu przy tężni jest także zalecane w chorobach tarczycy, schorzeniach alergicznych skóry i w leczeniu nadciśnienia tętniczego krwi.

Tężnia, poza aspektem zdrowotnym, spełnia również inną ważną rolę w gminach. Jest to miejsce spotkań, gdzie mieszkańcy mogą miło spędzać czas oraz gdzie organizowane są liczne wydarzenia w mieście.

Tekst i zdjęcie  
Maciek Gos

O G Ł O S Z E N I E

## OGŁOSZENIE BURMISTRZA GMINY BRWINÓW

**o podjęciu przez Radę Miejską w Brwinowie uchwały w sprawie przystąpienia do sporządzenia planu ogólnego gminy Brwinów oraz przystąpieniu do przeprowadzenia strategicznej oceny oddziaływania na środowisko dla potrzeb ww. planu.**

Na podstawie art. 13i ust. 3 pkt 1 ustawy z dnia 27 marca 2003 r. o planowaniu i zagospodarowaniu przestrzennym (t.j. Dz. U. z 2023 r. poz. 977 ze zm.) zawiadamiam o podjęciu przez Radę Miejską w Brwinowie uchwały Nr LXXIV.853.2024 z dnia 28 lutego 2024 r. w sprawie przystąpienia do sporządzenia planu ogólnego gminy Brwinów.

Granice obszaru przystąpienia do sporządzenia planu ogólnego obejmują obszar całej gminy Brwinów, z wyłączeniem terenów zamkniętych innych niż ustalone przez ministra transportu.

**Zainteresowani mogą składać wnioski do projektu planu ogólnego do Burmistrza Gminy Brwinów w nieprzekraczalnym terminie do dnia 6 września 2024 r.**

Zgodnie z art. 8g ustawy o planowaniu i zagospodarowaniu przestrzennym wniosek do projektu planu ogólnego składa się na piśmie utrwalonym w postaci papierowej lub elektronicznej, w tym za pomocą środków komunikacji elektronicznej, w szczególności poczty elektronicznej, na formularzu w postaci papierowej lub w formie dokumentu elektronicznego. Składający wniosek do projektu aktu planowania przestrzennego podaje swoje imię i nazwisko albo nazwę oraz adres zamieszkania albo siedziby oraz adres poczty elektronicznej, o ile taki posiada, a także wskazuje, czy jest właścicielem lub użytkownikiem wieczystym nieruchomości objętej wnioskiem oraz może podać dodatkowe dane do kontaktu takie jak adres do korespondencji lub numer telefonu.

**Wzór formularza pisma dotyczącego aktu planowania przestrzennego, na którym składa się wniosek do projektu planu ogólnego,** został ustalony rozporządzeniem Ministra Rozwoju i Technologii z dnia 13 listopada 2023 r. w sprawie wzoru formularza pisma dotyczącego aktu planowania przestrzennego (Dz.U. z 2023 r. poz. 2509) i jest dostępny:

- na stronie internetowej [https://bip.brwinow.pl/a\\_21415,karty-uslug-referatu-planowania-przestrzennego.html](https://bip.brwinow.pl/a_21415,karty-uslug-referatu-planowania-przestrzennego.html),
- [https://bip.brwinow.pl/m\\_3720,plan-ogolny-gminy-brwinow.html](https://bip.brwinow.pl/m_3720,plan-ogolny-gminy-brwinow.html)
- w Biurze Obsługi Interesanta Urzędu Gminy Brwinów pok. nr 7, ul. Grodziska 12, 05-840 Brwinów.

**Zainteresowani mogą składać wnioski w formie:**

- papierowej na adres: Urząd Gminy Brwinów, ul. Grodziska 12, 05-840 Brwinów,
- za pomocą poczty elektronicznej na adres email: [brwinow@brwinow.pl](mailto:brwinow@brwinow.pl),
- poprzez platformę ePUAP /575d9kicdq/SkrytkaESP.

Jednocześnie na podstawie art. 39 ust. 1 pkt 1 w związku z art. 46 ust. 1 pkt 1, art. 51 ust. 1 i art. 54 ust. 2 i 3 ustawy z dnia 3 października 2008 r. o udostępnianiu informacji o środowisku i jego ochronie, udziale społeczeństwa w ochronie środowiska oraz o ocenach oddziaływania na środowisko (t.j. Dz. U. z 2023 r. poz. 1094 ze zm.) zawiadamiam o przystąpieniu do przeprowadzenia strategicznej oceny oddziaływania na środowisko, obejmującej sporządzenie prognozy oddziaływania na środowisko dla potrzeb ww. planu ogólnego. Z dokumentacją sprawy można zapoznać się w Urzędzie Gminy Brwinów, w godzinach pracy Urzędu. Stosownie do art. 39 ust. 1 pkt 3-5 i art. 40 ww. ustawy, zainteresowani mogą składać wnioski. Wnioski mogą być wnoszone: w formie pisemnej w Biurze Obsługi Interesanta Urzędu Gminy Brwinów pok. nr 7, ul. Grodziska 12, 05-840 Brwinów lub pocztą na ww. adres; ustnie do protokołu w Urzędzie Gminy Brwinów, Referat Planowania Przestrzennego pok. 206 lub za pomocą środków komunikacji elektronicznej bez konieczności opatrzenia bezpiecznym podpisem elektronicznym na adres: [brwinow@brwinow.pl](mailto:brwinow@brwinow.pl) oraz za pomocą elektronicznej skrzynki podawczej na adres: platforma ePUAP /575d9kicdq/SkrytkaESP w terminie do dnia 6 września 2024 r.

Wniosek powinien zawierać imię i nazwisko lub nazwę i adres wnioskodawcy, przedmiot wniosku oraz oznaczenie nieruchomości, której dotyczy. Organem właściwym do rozpatrzenia wniosków jest Burmistrz Gminy Brwinów. Zgodnie z art. 41 ww. ustawy wnioski wniesione po terminie pozostaną bez rozpatrzenia.

Z up. Burmistrza Gminy Brwinów Ewa Sobierańska

**INFORMACJE DOTYCZĄCE PRZETWARZANIA DANYCH OSOBOWYCH PRZEZ GMINĘ BRWINÓW W ZWIĄZKU Z PROCEDURĄ PLANISTYCZNĄ SPORZĄDZENIA PLANU OGÓLNEGO.** Na podstawie art. 13 ust. 1 i 2 rozporządzenia Parlamentu Europejskiego i Rady (UE) 2016/679 z dnia 27 kwietnia 2016 r. w sprawie ochrony osób fizycznych w związku z przetwarzaniem danych osobowych i w sprawie swobodnego przepływu takich danych oraz uchylenia dyrektywy 95/46/WE (Dz.U.UE.L.2016.119.1, dalej jako RODO) informujemy że: 1. Administratorem Danych Osobowych jest Burmistrz Gminy Brwinów, z siedzibą w Urzędzie Gminy Brwinów, ul. Grodziska 12, 05-840 Brwinów. W Urzędzie funkcjonuje powołany przez Administratora Inspektor Ochrony Danych Osobowych, z którym można skontaktować się w sprawach związanych z przetwarzaniem danych poprzez e-mail na adres: [iod@brwinow.pl](mailto:iod@brwinow.pl) lub telefonicznie pod nr tel:695 581 791. 2. Dane osobowe gromadzone i przetwarzane są w celach związanych z realizacją procedury planistycznej dotyczącej planu ogólnego. 3. Podstawą prawną przetwarzania danych osobowych jest realizacja obowiązków prawnych ciążących na administratorze (art. 6 ust. 1 lit c RODO) wynikających z art. 13a ustawy z dnia 27 marca 2003 r. o planowaniu i zagospodarowaniu przestrzennym. 4. Podanie danych osobowych jest wymogiem ustawowym. Brak podania wymaganych danych uniemożliwi realizację celów dla których są zbierane. 5. Dane osobowe będą przechowywane przez okres realizacji procedury planistycznej, następnie przez 25 lat od następnego roku po zakończeniu sprawy, po czym zostaną przekazane do Archiwum Państwowego, gdzie będą przechowywane wiecześnie. 6. Składającemu przysługują, na zasadach przewidzianych w RODO, prawo dostępu do swoich danych osobowych, ich sprostowania lub ograniczenie przetwarzania. 7. Osoba podająca dane ma prawo do wniesienia skargi do organu nadzorczego tj. Prezesa Urzędu Ochrony Danych Osobowych, w przypadku gdy uzna, że przetwarzanie danych narusza obowiązujące przepisy prawa z zakresu ochrony danych osobowych.



## OBWIESZCZENIE STAROSTY PRUSZKOWSKIEGO o wydaniu decyzji o zezwoleniu na realizację inwestycji drogowej

Zgodnie z art. 11f ust. 3 ustawy z dnia 10 kwietnia 2003 r. o szczególnych zasadach przygotowania i realizacji inwestycji w zakresie dróg publicznych (Dz. U. z 2024 r. poz. 311) zawiadamiam, że dnia 03.07.2024 r. została wydana decyzja nr 9/2024 o zezwoleniu na realizację inwestycji drogowej dotyczącej budowy drogi publicznej gminnej klasy D – ul. Piaseczyńskiej wraz z budową odwodnienia, oświetlenia oraz kanału technologicznego w Słominie, gmina Raszyna na działkach nr ew.: 222/6, 222/7, 222/8, 273/1, 273/39, 273/44 (273/71, 273/72), 272/19, 273/41, 273/45 obręb 19 we wsi Słomin w gminie Raszyna.

W odniesieniu do działek ulegających podziałowi – przed nawiasem podano numer działki przed podziałem, w nawiasie numery działek po podziale, numery działek objętych liniami rozgraniczającymi teren (nowy przebieg drogi) zostały oznaczone pogrubioną czcionką.

**Inwestycja obejmuje następujące działki:**

**Nieruchomości objęte linią rozgraniczającą inwestycji (pas drogowy):**

**Słomin (obrub 19):** działki nr ew.: 222/6, 222/7, 222/8, 273/1, 273/39, 273/44, 273/71 (działka powstanie z podziału działki nr ew. 273/44).

**Nieruchomości lub ich części, z których korzystanie będzie ograniczone:**

**Słomin (obrub 19):** działki nr ew.: 272/19, 273/41, 273/45.

Jednocześnie informuję o możliwości zapoznania się z aktami sprawy w godzinach pracy urzędu (poniedziałek i środa 8:00-18:00, wtorek i czwartek 8:00-16:00, piątek 8:00-14:00) w Wydziale Architektury Starostwa Powiatowego w Pruszkowie; ul. Drzymały 30, 05-800 Pruszków, sala WOM, parter, stanowisko nr 8 lub 9. Uprzejmie proszę telefonicznie (22 738 14 00 wewn. 432) poinformować osobę prowadzącą sprawę (z wyprzedzeniem co najmniej jednodniowym) o planowanym terminie wizyty w celu zagwarantowania możliwości zapoznania się z aktami w wybranym terminie.

## Wójt Gminy Nadarzyn

informuje, że od dnia 10.07.2024 r. do dnia 31.07.2024 r. na stronie internetowej [www.bip.nadarzyn.pl](http://www.bip.nadarzyn.pl) oraz na tablicach ogłoszeń w siedzibie Urzędu Gminy Nadarzyn przy ul. Mszczonowskiej 24 został zamieszczony wykaz nieruchomości przeznaczonych do oddania w dzierżawę.

## OGŁOSZENIE

Burmistrz Miasta Piastowa informuje, że w siedzibie Urzędu Miejskiego w Piastowie przy ul. 11 Listopada 8, klatka A, I p., na tablicy ogłoszeń w terminie 02.07.2024 r. – 23.07.2024 r. został wywieszony wykaz nieruchomości gruntowych stanowiących własność Gminy Miasta Piastów przeznaczonych do oddania w dzierżawę oraz w terminie 01.07.2024 r. – 22.07.2024 r. został wywieszony wykaz nieruchomości gruntowych stanowiących własność Gminy Miasta Piastów przeznaczonych do zbycia w formie przetargu nieograniczonego ustnego.

Wykazy zamieszczone są również na stronie internetowej [www.piastow.pl](http://www.piastow.pl) i w BIP-ie.

## OBWIESZCZENIE STAROSTY PRUSZKOWSKIEGO o wszczęciu postępowania w sprawie wydania decyzji o zezwoleniu na realizację inwestycji drogowej

Zgodnie z art. 11d ust. 5 ustawy z dnia 10 kwietnia 2003 r. o szczególnych zasadach przygotowania i realizacji inwestycji w zakresie dróg publicznych (Dz. U. z 2024 r. poz. 311) zawiadamiam, że na wniosek Wójta Gminy Raszyna zostało wszczęte postępowanie administracyjne w sprawie wydania decyzji o zezwoleniu na realizację inwestycji drogowej dotyczącej rozbudowy drogi gminnej nr 310612W w ciągu ul. Jaworowskiej w miejscowości Falenty Nowe oraz ul. Narożnej w miejscowości Jaworowa, gm. Raszyna, powiat pruszkowski.

**Inwestycja obejmuje następujące działki:**

**Nieruchomości objęte linią rozgraniczającą inwestycji (pas drogowy):**

**obrub 5 – Falenty Nowe:** działki nr ew.: 33/36 (działka powstanie z podziału działki nr ew. 33/5), 184/3, 58/1, 58/9 (działka powstanie z podziału działki nr ew. 58/2), 33/34 (działka powstanie z podziału działki nr ew. 33/4), 31/80 (działka powstanie z podziału działki nr ew. 31/24), 31/25, 31/78 (działka powstanie z podziału działki nr ew. 31/9), 31/76 (działka powstanie z podziału działki nr ew. 31/36), 31/22, 31/74 (działka powstanie z podziału działki nr ew. 31/16), 30/13, 30/2, 30/14 (działka powstanie z podziału działki nr ew. 30/3), 29/3 (działka powstanie z podziału działki nr ew. 29/1), 183/1 (działka powstanie z podziału działki nr ew. 183), 213/43 (działka powstanie z podziału działki nr ew. 213/10), 213/41 (działka powstanie z podziału działki nr ew. 213/12), 213/2, 184/6, 29/2, 213/39 (działka powstanie z podziału działki nr ew. 213/14), 49/7, 213/37 (działka powstanie z podziału działki nr ew. 213/15), 49/8, 28/60, 28/8, 28/65 (działka powstanie z podziału działki nr ew. 28/48), 49/10, 213/35 (działka powstanie z podziału działki nr ew. 213/9), 213/33 (działka powstanie z podziału działki nr ew. 213/8), 28/6, 46/8, 46/4, 46/27 (działka powstanie z podziału działki nr ew. 46/9), 46/25 (działka powstanie z podziału działki nr ew. 46/12), 28/63 (działka powstanie z podziału działki nr ew. 28/35), 28/61 (działka powstanie z podziału działki nr ew. 28/11), 27/4 (działka powstanie z podziału działki nr ew. 27/3), 184/4, 182/1, 46/23 (działka powstanie z podziału działki nr ew. 46/7), 182/3 (działka powstanie z podziału działki nr ew. 182/2), 35/30 (działka powstanie z podziału działki nr ew. 35/8), 35/28 (działka powstanie z podziału działki nr ew. 35/9), 35/7, 35/5, 184/5;

**obrub 7 – Jaworowa:** działki nr ew.: 696/5 (działka powstanie z podziału działki nr ew. 696/4), 697/5 (działka powstanie z podziału działki nr ew. 697/4), 624/8, 624/3, 624/7, 622/2, 621/3 (działka powstanie z podziału działki nr ew. 621/2), 583/3 (działka powstanie z podziału działki nr ew. 583/2), 580/18, 623/2, 696/3, 581/14 (działka powstanie z podziału działki nr ew. 581/11), 697/3, 695/3 (działka powstanie z podziału działki nr ew. 695/2), 695/1, 625/2, 624/6, 583/1, 582/2, 624/5, 582/3, 582/6, 582/16 (działka powstanie z podziału działki nr ew. 582/7), 581/12 (działka powstanie z podziału działki nr ew. 581/3), 581/2, 552/1 (działka powstanie z podziału działki nr ew. 552), 582/5, 625/1, 626/1, 625/4 (działka powstanie z podziału działki nr ew. 625/3), 626/3 (działka powstanie z podziału działki nr ew. 626/2), 627/1 (działka powstanie z podziału działki nr ew. 627), 628/1 (działka powstanie z podziału działki nr ew. 628).

**Nieruchomości lub ich części, z których korzystanie będzie ograniczone:**

**obrub 5 – Falenty Nowe:** działki nr ew.: 158/22, 158/21, 158/20, 158/19, 185/2, 33/37 (działka powstanie z podziału działki nr ew. 33/5), 33/7, 184/3, 58/1, 58/10 (działka powstanie z podziału działki nr ew. 58/2), 31/21, 31/75 (działka powstanie z podziału działki nr ew. 31/16), 30/15 (działka powstanie z podziału działki nr ew. 30/3), 29/4 (działka powstanie z podziału działki nr ew. 29/1), 183/2 (działka powstanie z podziału działki nr ew. 183), 213/44 (działka powstanie z podziału działki nr ew. 213/10), 213/42 (działka powstanie z podziału działki nr ew. 213/12), 213/36 (działka powstanie z podziału działki nr ew. 213/9), 213/3, 28/47, 28/5, 28/34, 46/28 (działka powstanie z podziału działki nr ew. 46/9), 46/24 (działka powstanie z podziału działki nr ew. 46/7), 182/4 (działka powstanie z podziału działki nr ew. 182/2), 35/31 (działka powstanie z podziału działki nr ew. 35/8), 35/29 (działka powstanie z podziału działki nr ew. 35/9);

**obrub 7 – Jaworowa:** działki nr ew.: 621/4 (działka powstanie z podziału działki nr ew. 621/2), 583/4 (działka powstanie z podziału działki nr ew. 583/2), 579/18, 580/2, 552/2 (działka powstanie z podziału działki nr ew. 552), 453/2, 317/1, 318/3, 695/4 (działka powstanie z podziału działki nr ew. 695/2).

**Nieruchomości położone na terenie wód płynących, wymagające zajęcia na czas realizacji inwestycji na podstawie art. 20a ustawy z dnia 10 kwietnia 2003 r. o szczególnych zasadach przygotowania i realizacji inwestycji w zakresie dróg publicznych (Dz. U. z 2024 r. poz. 311):**

**obrub 5 – Falenty Nowe:** działka nr ew. 181/21,

**obrub 7 – Jaworowa:** działki nr ew.: 765/54, 765/58.

Jednocześnie informuję o możliwości zapoznania się z aktami sprawy w godzinach pracy urzędu (poniedziałek i środa 8:00-18:00, wtorek i czwartek 8:00-16:00, piątek 8:00-14:00) w Wydziale Architektury Starostwa Powiatowego w Pruszkowie; ul. Drzymały 30, 05-800 Pruszków, sala WOM, parter, stanowisko nr 8 lub 9. Uprzejmie proszę telefonicznie (22 738 14 00, nr wewnętrzny 432) poinformować osobę prowadzącą sprawę (z wyprzedzeniem co najmniej jednodniowym) o planowanym terminie wizyty w celu zagwarantowania możliwości zapoznania się z aktami w wybranym terminie.

O G Ł O S Z E N I E

**DZIENNIKARZ  
/ REPORTER LOKALNY**

GAZETA LOKALNA

Tylko osoby mieszkające w powiecie  
grodziskim lub przuskowskim**ZADANIA:**

- pisanie i redagowanie tekstów z przynależnego regionu
- wykonywanie zdjęć i filmów
- bieżące wspomaganie pracy redakcji

**WYMAGANIA:**

- doświadczenie w pracy lokalnego dziennikarza newsowego (mile widziane)
- umiejętność pisania i redagowania tekstów, wykonywania zdjęć i krótkich form wideo
- umiejętność wyszukiwania informacji
- znajomość topografii regionu
- znajomość zasad stylistyki, interpunkcji, gramatyki oraz ortografii
- kreatywność i zaangażowanie
- mile widziane doświadczenie w pracy redakcyjnej

**OFERUJEMY:**

- pracę pełną ciekawych wyzwań
- możliwość rozwoju i doskonalenia kompetencji w przyjaznej atmosferze
- atrakcyjne wynagrodzenie i formę zatrudnienia

Prosimy o przesłanie CV i listu motywacyjnego  
na adres e-mail: [a.sokalska@przeглядregionalny.pl](mailto:a.sokalska@przeглядregionalny.pl)

# Będzie żłobek!

**PIASTÓW**

Burmistrz Piastowa Tomasz Jankowski poinformował nas o możliwości budowy żłobka w mieście. Obecnie urząd pracuje nad zrealizowaniem tej inwestycji.

Wielu mieszkańców miasta zwraca uwagę na brak państwowego żłobka w Piastowie. Rodzice są zmuszeni korzystać z usług instytucji w innych miastach, które oferują specjalne programy opieki nad dziećmi z sąsiednich gmin, lub z płatnych placówek. Niektórzy ratują się wsparciem rodziny, a najmłodszymi piastowianami zajmują się na przykład dziadkowie. W przyszłości problem może zostać rozwiązany, chociaż na razie jedynie częściowo.

Urząd miasta ogłosił przetarg na sporządzenie planów pierwszego państwowego żłobka w Piastowie. Placówka ma powstać przy przedszkolu nr 4. Zgodnie z obecną koncepcją będzie to niej uczęszczać 20 dzieci.



Placówka ma powstać przy przedszkolu nr 4

Przy ulicy Żbikowskiej 5 ma w przyszłości powstać nowy jednokondygnacyjny budynek, w którego skład wejdą dwie sale, dwie łazienki (jedna dla dzieci, druga dla dorosłych), wózkarnia, szatnia oraz pomieszczenie socjalne z punktem odbioru posiłków.

Przy placówce powinien również powstać plac zabaw.

Na razie urząd poszukuje firmy, która opracuje dokumentację i plany budowy. To dopiero pierwszy krok w kierunku stworzenia żłobka i obecnie nie da się określić, kiedy inwestycja zostanie zrealizowana. Jednak dobrze wiedzieć, że miasto pracuje nad nową placówką, z której będzie mogła skorzystać chociaż część mieszkańców.

Tekst i zdjęcie Maciek Gos

# Wystawa światowego artysty Tadeusza Łapińskiego

**GRODZISK MAZOWIECKI**

Do 15 lipca br. w Willi Niespodzianka w Grodzisku Mazowieckim w godzinach pracy Urzędu Miasta (8.00-16.00) można oglądać wystawę wybranych litografii Tadeusza Łapińskiego – jednego z najwybitniejszych litografów XX wieku. Wstęp jest bezpłatny.

Tadeusz Łapiński to niezwykle polski artysta związany z Grodziskiem Mazowieckim. W latach 50. ubiegłego wieku w tutejszym Ognisku Plastycznym był nauczycielem malarstwa i grafiki. Był mężem Marii Aust-Łapińskiej, artystki i prawniczki Józefa Chełmońskiego.

**Był obywatelem świata, ale wracał do Grodziska**

Tadeusz Łapiński opuścił Polskę w 1963 r. Po pobycie w Jugosławii, Francji i Brazylii, pozostał na stałe w USA. Od 1972 r. pełnił funkcję wykładowcy na Uniwersytecie Maryland, gdzie wykładał malarstwo i grafikę. Na cześć artysty burmistrz Waszyngtonu ustanowił 9 grudnia Dniem Łapińskiego. W kręgu jego znajomych znaleźli się tej klasy artyści jak Andy Warhol, Mark Rothko czy Jackson Pollock, któremu – jak przypominał Adam Łapiński, syn



Tadeusz Łapiński zawsze z przyjemnością wracał do Grodziska

Tadeusza – pomagał pchać samochód, który zepsuł się na Manhattanie. Był obywatelem świata, ale jego domem, do którego wracał, był Grodzisk. Tadeusz Łapiński zmarł w 2016 r. na Florydzie, ale pochowany został właśnie na cmentarzu w Grodzisku Mazowieckim.

**Artysta z ogromnym dorobkiem**

Tadeusz Łapiński własnoręcznie wykonał ponad 15 tys. litografii, miał około dwustu wystaw swoich prac na całym świecie oraz zdobył kilkadziesiąt nagród na niemal wszystkich kontynentach. W swojej sztuce łączył potrzebę tworzenia piękna jako przeżycia uniwersalnego, kosmicznego w połącze-

niu z perfekcją warsztatową, przez co zagadnienia techniczne i ideologiczne stały się w jego pracach nierozdzielne. Łapiński uważał, że obiektywna rzeczywistość nie zamyka się w trzech wymiarach dostępnych zmysłom, ale jest bardziej złożona i jej percepcja musi zostać przesunięta w obszary bardziej indywidualne, które nazywał czwartym wymiarem. Język wypowiedzi artystycznej Łapińskiego wpisuje się w Warszawską Szkołę Litografii, stworzoną przez Józefa Pakulskiego, odznaczającą się wrażliwością kolorystyczną, szczególnym odczuciem rytmu form oraz potrzebą eksperymentowania w zakresie efektów fakturalnych.

Sławomir Sadowski

FOT. FB: GRODZISK MAZOWIECKI

**Przeгляд REGIONALNY**

W związku z dynamicznym rozwojem zatrudnimy

**SPECJALISTĘ ds. sprzedaży powierzchni reklamowej**

**Twoim zadaniem będzie:**

- Sprzedaż powierzchni reklamowej do gazety
- Aktywne pozyskiwanie klientów
- Opieka nad powierzonymi klientami
- Realizacja celów sprzedażowych

**CO OFERUJEMY?**

- Umowę o pracę lub inną jak wolisz
- Atrakcyjne wynagrodzenie podstawa + prowizja
  - Bogaty pakiet medyczny po okresie próbnym
- Ciekawą, pełną wyzwań pracę w dynamicznie rozwijającej się firmie
- Współpracę z profesjonalistami
- Przyjazną atmosferę pracy

**A CZEGO OCZEKUJEMY?**

- Kreatywności
- Doświadczenia w sprzedaży telefonicznej / bezpośredniej
- Umiejętności nawiązywania kontaktów

CV: [m.komisarczyk@przeглядregionalny.pl](mailto:m.komisarczyk@przeглядregionalny.pl)

# NOWE, WYŻSZE STAWKI!

## ZATRUDNIMY KIEROWCÓW AUTOBUSÓW

Na umowę o pracę:  
**6 700 zł - 9 200 zł brutto**

Na umowę o zlecenie:  
**dni powszednie 43 zł/h brutto**  
**weekendy 55 zł/h brutto**

**606 261 469**

**MOBILIS group**

# Makita

Firma Makita Sp. z o.o. zatrudni  
**MAGAZYNIERÓW**

Miejsce pracy: Moszna-Parcela

**Wymagania:**

- Wyszkolenie min. zawodowe
- Umiejętność pracy w zespole
- Staranność i dokładność w działaniu
- Mile widziane doświadczenie w pracy na magazynie

**Oferujemy:**

- Stabilne zatrudnienie w oparciu o umowę o pracę
- Pakiet świadczeń socjalnych i dodatkowych, w tym: 13 pensję, premię roczną, nagrody jubileuszowe
- Bezpłatną opiekę medyczną
- Jednozmianową pracę od 8:00 do 16:00
- Wypłatę wynagrodzenia zawsze na czas
- Przyjazną atmosferę

Zainteresowane osoby zapraszamy do kontaktu:  
e-mail: [kadry@makita.pl](mailto:kadry@makita.pl)  
telefon: 539 146 076

O G Ł O S Z E N I E

Nadarzyn, dnia 10.07.2024 r.

### OGŁOSZENIE WÓJTA GMINY NADARZYN o przystąpieniu do sporządzenia planu ogólnego Gminy Nadarzyn

Na podstawie art. 13i ust. 3 pkt 1 ustawy z dnia 27 marca 2003 r. o planowaniu i zagospodarowaniu przestrzennym (t.j. Dz. U. z 2023 r. poz. 977 ze zm.) zawiadamiam o podjęciu przez Radę Gminy Nadarzyn Uchwały Nr II.14.2024 z dnia 15 maja 2024 r. w sprawie przystąpienia do sporządzenia planu ogólnego Gminy Nadarzyn.

Jednocześnie na podstawie art. 39 ust. 1 pkt 1, w związku z art. 46 pkt 1 i art. 51 ust. 1 ustawy z dnia 3 października 2008 r. o udostępnianiu informacji o środowisku i jego ochronie, udziale społeczeństwa w ochronie środowiska oraz o ocenach oddziaływania na środowisko (t.j. Dz. U. z 2023 r. poz. 1094 ze zm.), zawiadamiam o przystąpieniu do przeprowadzenia strategicznej oceny oddziaływania na środowisko, obejmującej m.in. sporządzenie prognozy oddziaływania na środowisko dla potrzeb projektu w/w planu ogólnego.

Plan ogólny jest sporządzany dla obszaru całej gminy Nadarzyn.

Z niezbędną dokumentacją sprawy można zapoznać się w Urzędzie Gminy Nadarzyn, Referat Geodezji i Gospodarki Przestrzennej, ul. Mszczonowska 24, 05-830 Nadarzyn, pok. nr 110 od poniedziałku do piątku w godz. 9<sup>00</sup>-15<sup>00</sup>, a także w Biuletynie Informacji Publicznej: [www.bip.nadarzyn.pl](http://www.bip.nadarzyn.pl) oraz na stronie internetowej urzędu: [www.nadarzyn.pl](http://www.nadarzyn.pl).

Zainteresowani mogą składać wnioski w terminie **od 10 lipca 2024 r. do 02.08.2024 r.** Wnioski złożone po tym terminie pozostaną bez rozpatrzenia.

Wnioski powinny być wnoszone do Wójty Gminy Nadarzyn na piśmie utrwalonym w postaci papierowej lub elektronicznej na formularzu, którego wzór został określony w rozporządzeniu Ministra Rozwoju i Technologii z dnia 13 listopada 2023 r. w sprawie wzoru formularza pisma dotyczącego aktu planowania przestrzennego (Dz. U. poz. 2509). Składający wniosek zobowiązany jest podać swoje imię i nazwisko albo nazwę oraz adres zamieszkania albo siedziby oraz adres poczty elektronicznej, jeśli taki posiada. We wniosku powinien wskazać, czy jest właścicielem lub użytkownikiem wieczystym nieruchomości objętej wnioskiem oraz może podać dodatkowe dane do kontaktu: adres do korespondencji lub numer telefonu. Formularz wniosku do projektu planu ogólnego dostępny jest w kancelarii Urzędu Gminy (pok. 100) lub na stronie <https://bip.nadarzyn.pl/1016,plan-ogolny> oraz <https://www.nadarzyn.pl/1017,plan-ogolny>.

Wnioski w postaci papierowej należy składać na piśmie w kancelarii Urzędu Gminy (pok.100) lub pocztą na adres: Urząd Gminy Nadarzyn, ul. Mszczonowska 24, 05-830 Nadarzyn.

Wnioski w postaci elektronicznej należy przysyłać za pośrednictwem:

- poczty elektronicznej: [gmina@nadarzyn.pl](mailto:gmina@nadarzyn.pl),
- elektronicznej skrzynki podawczej Gminy Nadarzyn w systemie ePUAP: /8420yasifl/SkrytkaESP.

Organem właściwym do rozpatrzenia wniosków jest Wójt Gminy Nadarzyn..

#### KLAUZULA INFORMACYJNA O PRZETWARZANIU DANYCH OSOBOWYCH

Zgodnie z art. 13 ust. 1 i ust. 2, art. 14 ust. 1 i ust. 2 oraz art. 15 ust. 1 lit. g Rozporządzenia Parlamentu Europejskiego i Rady (UE) 2016/679 z dnia 27 kwietnia 2016 r. w sprawie ochrony osób fizycznych w związku z przetwarzaniem danych osobowych i w sprawie swobodnego przepływu takich danych oraz uchylenia dyrektywy 95/46/WE (ogólne rozporządzenie o ochronie danych, dalej: RODO), Urząd Gminy Nadarzyn informuje, że:

- Administratorem Pani/Pana danych osobowych jest: Gmina Nadarzyn zwana dalej administratorem, reprezentowana przez Wójta Gminy Nadarzyn, ul. Mszczonowska 24, 05-830 Nadarzyn, tel. 227298185, fax. 227298175, e-mail: [gmina@nadarzyn.pl](mailto:gmina@nadarzyn.pl), ePUAP: 8420yasifl/SkrytkaESP
- Dane kontaktowe Inspektora Ochrony Danych: [rodo@nadarzyn.pl](mailto:rodo@nadarzyn.pl)
- Pani/Pana dane osobowe są przetwarzane w celu wypełnienia obowiązku prawnego ciążącego na administratorze oraz wykonania zadania realizowanego w interesie publicznym lub w ramach sprawowania władzy publicznej powierzonej administratorowi.
- Podstawą prawną przetwarzania danych osobowych jest obowiązek prawny ciążący na administratorze, wynikający z Ustawy z dnia 27 marca 2003 r. o planowaniu i zagospodarowaniu przestrzennym.
- Podanie danych osobowych jest dobrowolne ale konieczne do realizacji celu ich przetwarzania, a konsekwencją ich niepodania będzie niemożliwość realizacji zadania.
- Dane osobowe będą przetwarzane przez okres realizacji danego zadania oraz zgodnie z przepisami dotyczącymi archiwizacji.
- Przetwarzane dane osobowe mogą być pozyskiwane od osoby, której dane dotyczą, a także ze źródeł publicznie dostępnych oraz od organów administracji publicznej, innych podmiotów i osób fizycznych zobowiązanych do przekazywania danych osobowych.
- Dane osobowe mogą być przekazywane do organów publicznych i urzędów państwowych lub innych podmiotów upoważnionych na podstawie przepisów prawa lub wykonujących zadania realizowane w interesie publicznym lub w ramach sprawowania władzy publicznej. Dane osobowe są przekazywane do podmiotów przetwarzających dane w imieniu administratora posiadających uprawnienia do ich przetwarzania.
- Przysługuje Pani/Panu prawo do żądania od administratora:
  - dostępu do swoich danych osobowych,
  - ich sprostowania,
  - ograniczenia ich przetwarzania,
  - usunięcia,
  - przeniesienia danych do innego administratora danych osobowych,
  - wniesienia sprzeciwu.
- Jeżeli dane osobowe nie zostały zebrane od osoby, której dane dotyczą, jest ona uprawniona do uzyskania od administratora potwierdzenia, czy przetwarzane są dane osobowe jej dotyczące, a jeżeli ma to miejsce, jest uprawniona do uzyskania dostępu do wszelkich dostępnych informacji o ich źródle, jeżeli nie wpływa to na ochronę praw i wolności osoby, od której dane te pozyskano.
- W przypadku przetwarzania danych osobowych na podstawie zgody przysługuje Pani/Panu prawo do wycofania w dowolnym momencie zgody na ich przetwarzanie, przy czym wycofanie zgody nie ma wpływu na zgodność z prawem dotychczasowego przetwarzania.
- Przysługuje Pani/Panu prawo do wniesienia skargi do organu nadzorczego, tj. Prezesa Urzędu Ochrony Danych Osobowych.
- Pani/Pana dane osobowe nie będą podlegały zautomatyzowanemu podejmowaniu decyzji, w tym profilowaniu.

Zastępca Wójty Gminy Janusz Rajkowski

### Wyciąg z ogłoszenia Burmistrza Miasta Piastowa o pierwszym ustnym przetargu ograniczonym.

Przetarg dotyczy części niezabudowanej nieruchomości gruntowej stanowiącej **dz. ew. nr 447/1, z obr. 01, o powierzchni 0,0497 ha**, położonej w Piastowie, opisanej w księdze wieczystej KW Nr WA1P/00033205/4 i ograniczony jest do właściciela działki ew. nr 547 z obr. 01 w Piastowie.

Działka ew. nr 447/1 została przeznaczona do zbycia Zarządzeniem Nr 137/2024 Burmistrza Miasta Piastowa z dnia 13 maja 2024 r.

Cena wywoławcza netto wynosi: **186 271,00 zł** (słownie złotych: sto osiemdziesiąt sześć tysięcy dwieście siedemdziesiąt jeden i 00/100). Do ceny uzyskanej w wyniku przetargu zostanie doliczony 23% podatek VAT.

Przetarg odbędzie się w dniu **14 sierpnia 2024r.**, o godzinie **1000**, w siedzibie Urzędu Miejskiego w Piastowie, przy ul. **11 Listopada 8, klatka A, pok. nr 6**.

Wysokość wadium: **15 000 zł** (słownie złotych: piętnaście tysięcy i 00/100).

Ogłoszenie o przetargu wywieszono jest w siedzibie Urzędu Miejskiego w Piastowie, przy ul. 11 Listopada 8, klatka A, przy pokój nr 6 oraz opublikowane na stronie internetowej Urzędu Miejskiego w Piastowie [www.piastow.pl](http://www.piastow.pl) i w BIP-ie. Szczegółowe informacje dotyczące przetargu można uzyskać w Zespole ds. Geodezji i Gospodarki Gruntami Urzędu Miejskiego w Piastowie ul. 11-go Listopada 8, klatka A, pok. 6, tel. 22 770-52-53.

### Wójt Gminy Żabia Wola

informuje, że od dnia 10.07.2024 r. do dnia 31.07.2024 r. na tablicy ogłoszeń Urzędu Gminy w Żabiej Woli przy ul. Głównej 3 oraz na stronie internetowej [www.bip.zabjawola.akcesnet.net](http://www.bip.zabjawola.akcesnet.net) został umieszczony wykaz nieruchomości gminnych przeznaczonych do oddania w użyczenie.

### OGŁOSZENIE

Wójt Gminy Michałowice ogłasza, że zgodnie z art. 35 ust. 1 ustawy z dnia 21 sierpnia 1997 r. o gospodarce nieruchomościami (Dz. U. z 2023 r., poz. 344 ze zm.) w siedzibie Urzędu Gminy w Regulach (05-816 Reguły, Aleja Powstańców Warszawy 1), na okres od dnia **01.07.2024 r.** do dnia **21.07.2024 r.** został wywieszony wykaz nr 4/2024 nieruchomości przeznaczonych do oddania w dzierżawę.

### Zarząd Powiatu Grodzkiego ogłasza przetarg ustny ograniczony na sprzedaż nieruchomości Powiatu Grodzkiego

Oznaczenie nieruchomości:

Nieruchomość niezabudowana o pow. 0,0304 ha oznaczona jako działka nr 16/3 w obrębie nr 40 (KW nr WA1G/0009482/3) stanowiąca własność Powiatu Grodzkiego w udziale 1/1 części. Nieruchomość położona jest w Grodzisk Mazowiecki przy ulicy Wólczyńskiej.

Cena wywoławcza: **184 500 zł, cena obejmuje podatek 23% VAT**

Wadium – **9 225 zł**

Termin wniesienia wadium do dnia **8 sierpnia 2024 r.**

Przetarg odbędzie się dnia **14 sierpnia 2024 r. o godz. 11:00**

Dodatkowe informacje o nieruchomości i przetargu można uzyskać w Grodzisku Maz. przy ul. Żyrardowskiej 48 (bud. A), Wydział Gospodarki Nieruchomościami pok. 12 i 10, tel. 0-22 755 52 24 wew. 307, 303 a także na stronie internetowej: [www.bip.powiat-grodzki.pl](http://www.bip.powiat-grodzki.pl) w zakładce przetargi na nieruchomości.

### OBWIESZCZENIE WOJEWODY MAZOWIECKIEGO

Zgodnie z art. 75e ust. 14, w związku z art. 88 i 90 ustawy z dnia 10 maja 2018 r. o Centralnym Porcie Komunikacyjnym (Dz. U. z 2024 r. poz. 545), dalej ustawa CPK, oraz zgodnie z art. 9, art. 10 § 1, art. 61 ustawy z dnia 14 czerwca 1960 r. Kodeks postępowania administracyjnego (Dz. U. z 2024 r., poz. 572) – dalej Kpa, niniejszym zawiadamiam się, że w dniu 11 czerwca 2024 r. zostało wszczęte postępowanie w sprawie wydania decyzji o pozwoleniu na prace wstępne:

inwestor: Centralny Port Komunikacyjny Sp. z o.o.  
Al. Jerozolimskie 142B, 02-305 Warszawa

inwestycja: „budowa Centralnego Portu Komunikacyjnego wraz z infrastrukturą towarzyszącą”

Adres zamierzenia inwestycyjnego:

pow. grodzki, gm. Baranów, jedn. ew. nr 140503 2


Obręb 0007 Drybus działki ew. nr: 140/3, 140/2, 143/3, 143/2, 45/1, 141/5, 48/1, 425/1, 59/1, 51/1.

Akta przedmiotowej sprawy znajdują się do wglądu w Wydziale Infrastruktury i Rolnictwa Mazowieckiego Urzędu Wojewódzkiego w Warszawie, pl. Bankowy 3/5, 00-950 Warszawa, gdzie do czasu wydania orzeczenia, strony mogą się zapoznać z materiałem dowodowym w niej zgromadzonym.

Strona chcąc zapoznać się z aktami postępowania, może tego dokonać w siedzibie tutejszego organu na Pl. Bankowym 3/5 pok. 14 w poniedziałek w godz. 13.00 – 16.00 lub w czwartek w godz. 8.00 – 12.00 **po wcześniejszym umówieniu się telefonicznie pod nr 22 695-62-19. Osoby nieumówione nie będą obsługiwane.** Czas przeznaczony na zapoznanie się z aktami wynosi do 30 min i nie może zostać przedłużony.

Data publicznego obwieszczenia: **10 lipca 2024 r.**

WIR-1.747.7.17.2024.DM



lokalne  
oferty  
pracy

Zapraszamy  
do publikacji ogłoszeń  
rekrutacyjnych.

Z nami zatrudnisz  
fachowców.

ZADZWOŃ  
530 338 653

## DAM PRACĘ

■ Piekarnia Łazy k. Magdalenki zatrudni osobę do krojenia chleba i układania tras, praca w godz. 21.00-01.00, tel. 506 59 55 55

■ Zatrudnię kierowcę kat B. Praca od wczesnych godzin porannych. Rozwożenie po sklepach mięsa, drobiu oraz wędlin. Kontakt 515-090-488

■ Magazyn. 1 zmiana. Moszna Parcela. Również dla osób z niepełnosprawnościami. 734 108 163

■ Pana emeryt rencista na parking Goław tel. 505 387 116

■ Zatrudnię kierowcę kat. B i C, tel. 22 726 86 36

■ Zatrudnię tapicera meblowego z doświadczeniem. Telefon 606750517

■ Magazyniera oraz ekspedientkę do sklepu spożywczego w Ustanowie, tel. 602 119 041

■ Praca dla magazyniera na składzie budowlanym - Siedliska, tel. 503 150 599

■ Praca dla stolarza na składzie budowlanym - Siedliska, tel. 503 150 599

## KUPIĘ

■ Antyczne meble, obrazy, srebra, plater, odznaczenia, szable, książki, pocztówki, tel. 504 017 418

## SPRZEDAM

■ Gres 60x60-19m2 i 20x60-17m2. Tel. 501 505 330

■ Mini agregat 220V/350W; 12V/ ład. akumulatora tel. 501 282 098

■ Drewno opałowe, tel. 602 770 361, 791 394 791

## USŁUGI

DOCIEPLANIE BUDYNKÓW,  
MALOWANIE ELEWACJI,  
PONAD 25 LAT DOŚWIADCZENIA  
TEL. 501 62 45 62

■ Sprzedaż i montaż okien i drzwi wew. i zew. Rolety zew., wew. żaluzje, plisy, moskitiery. Parapety wew. i zew. 22 717 71 00, 601 623 480, 603 310 223

■ Naprawa, serwis okien i drzwi, naprawa i wymiana okuć, wymiana szyb i uszczeliek, tel. 22 717 71 00, 603 310 223, 601 623 480

■ Ścinka drzew, sprzątanie gałęzi z rębakiem, ogrody - pełen zakres. Czyszczenie działek kompleksowo. Tel. 694 910 163

BEZPYŁOWE CYKLINOWANIE,  
REMONTY od A do Z.  
TADEUSZ BIAŁOGRODZKI  
Tel. 502 093 588, 22 756 57 63

■ Malowanie, ocieplanie budynków, tel. 604938861

■ Remonty budowlane, hydraulika od A do Z tel. 667 604 345

■ Docieplanie budynków, szybko, tanio, solidnie tel. 502 053 214

Anteny wideo domofony  
montaż naprawa 603375875

■ Docieplanie poddaszy pianą, wylewki tel. 607 378 288

■ TYNKI GIPSOWE I TRADYCYJNE 604415352

■ Ogrodzenia, panele ogrodzeniowe, siatka + montaż producent tel. 503 572 046

ELEWACJE DOCIEPLENIA BUDYNKÓW  
DOŚWIADCZONE EKIPY 602-482-572

■ Wywóz gałęzi, ogrodnicze 519874891

■ Hydraulik, złota rączka, tel. 733159220

KOMINIARZ, TEL. 781 495 997

■ Dachy, podbitka, sprzedaż, tel. 692 194 998

■ POMPY CIEPŁA, KLIMATYZACJA tel. 604895675.

■ Mycie, malowanie elewacji tel. 505 591 721

■ Przeprowadzki tel. 505 591 721

■ Wywozimy graty z chaty tel. 505 591 721

■ Wycinka drzew tel. 505 591 721

■ ALARMY, KAMERY, DOMOFONY 600 421 203

■ Elektryk, tel. 666 890 886

DOBRY HYDRAULIK z Piaseczna  
- wyróżniają nas ROZSĄDNE CENY.  
Wykonujemy nowe i modernizujemy istniejące instalacje. Tel. 608 030 808

Spawanie, tel. 608 030 808

■ Kominiarz tel. 500 214 632

■ Remonty, budowlane, ogrodzenia, tel. 513 137 581

Krycie, naprawa dachów,  
tel. 511 928 895

■ Malowanie, hydraulika, remonty, tel. 501 050 907

■ Dachy, naprawy, papa termozgrzewalna, tel. 502 473 605

■ Cyklinowanie, remonty, tel. 510 128 912

■ Hydrauliczne, tel. 698 185 911

■ Stolarskie, tel. 510 128 912

■ Dachy papą, tel. 605 606 914

■ Naprawa dachów, papa termozgrzewalna, kominki, rynny, obróbki blacharskie, tel. 515 506 639

■ PRANIE - CZYSZCZENIE dywanów,  
tapicerki meblowej i samochodowej  
508 65 20 30

## AUTO-MOTO KUPIĘ

■ Skup kamperów, przyczep kempingowych 505 530 300

■ SKUP AUT NA KASACIĘ 50820673

■ Skup aut 2010-2023r. 505 530 300

Miejsce na Twoje  
ogłoszenie

## NIERUCHOMOŚCI KUPIĘ

■ Kupię za gotówkę każdą nieruchomość; udziały, spadki, wady prawne, zadłużenia. Tel. 786-805-828

■ Kupię działkę bezpośrednio Powiat Piaseczyński 668 664 199

## NIERUCHOMOŚCI SPRZEDAM

Działka budowlana 1100m2  
Krzaki Czaplinkowskie 505079025

■ Sprzedam działki budowlane: Sierzchów 1000 m2, Prace Małe 1500 m2, Jaroszowa Wola 1500 m2, tel. 694 577 777

■ Sprzedam 4,30 ha na granicy gminy Chynów i gminy Prażmów, tel. 608 867 053

■ Prażmów, 1000m2 studium budowlane 668 664 199

■ Uroczą leśną widokową działką rekreacyjną, Prażmów, tel. 602 770 361

■ Działki budowlane 800 m2 k. Prażmowa, tel. 602 770 361

## NIERUCHOMOŚCI WYNAJEM

Mazury, las, jezioro, wynajem pokoi.  
Zapraszamy tel. 601 270 940

## RÓŻNE

■ Skup złomu, ul. Puławska 34 (teren Kubara Lamina), 515273148, 506264111

■ Złomowanie pojazdów tel. 501 314 711

■ Obwoźny skup złomu tel. 501 314 711

## NAUKA

■ Matematyka, 664 438 144

## FINANSE

■ Pożyczki od ręki telefon 664 406 374

■ Kredyt tel. 513-654-277



Poszukujemy  
**Magazynierów**  
do kompletacji towarów  
lub do pracy w mroźni

**Wymagania:**

- Uprawnienia do kierowania wózkami jezdniowymi unoszącymi, z napędem elektrycznym
- Gotowość do pracy w systemie 2-zmianowym, wolne niedziele, co 4 sobota pracująca (poza okresem wakacyjnym i świątecznym)

**Oferujemy:**

- Zatrudnienie w oparciu o umowę o pracę
- Wynagrodzenie podstawa + premia
- Pakiet benefitów (prywatna opieka medyczna, karta Multisport)
- Dodatki świąteczne i urlopowe

**Adres:** Sochaczewska 96a, Błonie Wieś

Wyślij swoje CV na email:  
**rekrutacja@qsl.eu.com**



MOBILIS group

Wynagrodzenie na start:  
6 000 zł - 8 200 zł brutto

**ZOSTAŃ  
KIEROWCĄ AUTOBUSU!**

Sfinansujemy Twój kurs na prawo jazdy kat. D

606 261 469

## Wyciąg z ogłoszenia Starosty Pruszkowskiego o przetargu na sprzedaż nieruchomości Skarbu Państwa.

1. Starosta Pruszkowski ogłosił piąty ustny nieograniczony przetarg na sprzedaż nieruchomości stanowiącej własność Skarbu Państwa, położonej w Starej Wsi, gm. Nadarzyn, powiat pruszkowski, woj. mazowieckie, oznaczonej w ewidencji gruntów i budynków jako działka nr ew. 127/9 o pow. 0,0464 ha, uregulowana w księdze wieczystej WA1P/00030246/2.
2. Nieruchomość to działka niezabudowana, wąska, czworoboczna, o kształcie dostosowanym do poprzednio założonej funkcji drogowej.
3. Zgodnie z miejskim planem zagospodarowania przestrzennego teren oznaczonym symbolem MU – teren zabudowy mieszkaniowej jednorodzinnej.
4. Posiada dostęp do drogi publicznej.
5. Cena wywoławcza nieruchomości wynosi: **143 400 zł brutto**.
6. Wadium w kwocie 10% ceny wywoławczej, tj. **14 340 zł**, płatne w polskich złotych, należy wpłacić do dnia 7 sierpnia 2024 r. na rachunek bankowy: **94 1090 1056 0000 0001 4821 9688**, tytułem: „wadium – sprzedaż działki nr 127/9, imię i nazwisko lub nazwa przystępującego do przetargu”.
7. Termin i miejsce przetargu: **12 sierpnia 2024 r. godz. 11:30**, w siedzibie Starostwa Powiatowego w Pruszkowie przy ul. Drzymały 30, w sali 201 na II piętrze.
8. Wpłacone wadium zostanie zaliczone na poczet zapłaty za nieruchomość.
9. Ogłoszenie o przetargu zostało opublikowane w Biuletynie Informacji Publicznej oraz wywieszono na tablicy ogłoszeń Starostwa Powiatowego w Pruszkowie.
10. Szczegółowe informacje dotyczące przetargu można uzyskać pod numerem tel. 22 738-15-70.

# Gaz ziemny jest niezbędny dla transformacji energetycznej aglomeracji warszawskiej

Gaz ziemny odgrywa kluczową rolę w dekarbonizacji polskiej gospodarki, pełniąc funkcję paliwa przejściowego w procesie rezygnacji z węgla na rzecz odnawialnych źródeł energii. W tym kontekście szczególne znaczenie ma jego wykorzystanie w sektorze elektroenergetycznym i ciepłowniczym, zarówno w Warszawie, jak i w okolicznych gminach.

Zmiana sposobu zasilania elektrociepłowni i ciepłowni z węgla na gaz obniża emisję dwutlenku węgla o połowę i może przełożyć się na niższe opłaty. To nie tylko korzyść dla środowiska, ale także dla odbiorców końcowych, którzy odczuwają wzrost kosztów opłat za uprawnienia do emisji CO<sub>2</sub> w rachunkach za prąd. Ponadto, zastąpienie węgla gazem ziemnym w ciepłownictwie indywidualnym znacząco zmniejsza liczbę tzw. dni smogowych, w których przekroczone są dopuszczalne normy stężenia pyłów zawieszonych PM 10 i PM 2,5. Już te dwa przykłady wyraźnie pokazują, jak ważną rolę może odegrać gaz ziemny w transformacji energetycznej polskiej gospodarki.

## Strategiczna zmiana – stabilny proces

Uzyskanie neutralności klimatycznej to skomplikowany i długotrwały proces, planowany na dziesięciolecia. Odejście od wysokoemisyjnych źródeł energii, z węglem na czele, na rzecz zasobów odnawialnych odbywa się etapowo. Wymaga to również strategicznego planowania i konsekwentnej realizacji, z uwzględnieniem okresu przejściowego. Dzięki temu transformacja gospodarki, dotychczas opierającej się głównie na węglu, może przebiegać płynnie i bez zakłóceń. W tym kontekście gaz ziemny, jako niskoemisyjne paliwo odegra istotną rolę, szczególnie w sektorze energetycznym, ale nie tylko.

Warto zauważyć, że surowiec ten może pełnić wiele funkcji, w tym m.in. stabilizować źródła odnawialne, w których produkcja energii zależna jest od warunków pogodowych. Gaz ziemny jest także istotny w kontekście transformacji energetycznej, również ze względu na swoje właściwości. W postaci skroplonej, czyli LNG, może być bowiem sprowadzany z dowolnego miejsca na świecie, co stanowi istotną korzyść w kontekście globalnej dywersyfikacji dostaw energii. Dlatego, podobnie jak nasi nadbałtyccy sąsiedzi, inwestujemy w Polsce w kolejny terminal LNG – tym razem pływający, typu FSRU (ang. Floating Storage Regasification Unit). Pamiętajmy także, że gaz ziemny jest istotny nie tylko w kontekście transformacji energetycznej, i w perspektywie kilkunastu najbliższych lat nie zniknie całkowicie z naszego otoczenia. Stanowi bowiem



nie tylko źródło energii, ale również jest surowcem dla branży nawozowej i chemicznej.

## Nowa Koncepcja Zasilania Warszawy

Warszawa i jej okolice znajdują się obecnie w dynamicznym procesie rozwoju, który obejmuje m.in. budowę nowych osiedli mieszkaniowych oraz modernizację elektrociepłowni. Zmiany te przyczynią się do zwiększenia zapotrzebowania na gaz. Obecna infrastruktura umożliwi dostawę ok. 1 mld m<sup>3</sup> gazu rocznie, co w perspektywie kilku najbliższych lat, zgodnie z obecnymi prognozami, może okazać się niewystarczające. Odpowiadając na te wyzwania, GAZ-SYSTEM opracował specjalny plan zwiększenia możliwości przesyłowych tzw. pierścienia warszawskiego pod nazwą: Nowa Koncepcja Zasilania Warszawy. Zgodnie z jej założeniami będzie możliwe przesłanie każdego roku nawet ponad 2 mld m<sup>3</sup> gwarantując stabilność dostaw prądu i ciepła mieszkańcom aglomeracji warszawskiej.

Projekt zakłada budowę kilku nowych gazociągów oraz modernizację istniejącej infrastruktury. W ramach Nowej Koncepcji Zasilania Warszawy powstaną:

• **Gazociąg Rembelszczyzna – Mory (gazociąg warszawski)** o długości 28,5 km (etap budowy) zlokalizowany

na terenie gmin: Nieporęt, Jabłonna, Warszawa (dzielnice Białołęka, Bielany i Bemowo), Łomianki, Stare Babice i Ożarów Mazowiecki.

• **Gazociąg Stanisławów – Wola Karczewska** o długości ok. 40 km (etap projektowania) na terenie gmin: Stanisławów, Dęba Wielkie, Mińsk Mazowiecki i Wiązowna.

• **Gazociąg Wola Karczewska – Karczew** o długości ok. 15 km (etap projektowania), na terenie gmin: Wiązowna, Celestynów, Otwock i Karczew.

• **Gazociąg Karczew – Gassy** o długości ok. 2 km (etap projektowania) na terenie gmin Karczew i Konstancin-Jeziorna.

• **Gazociąg Mory – Reguły** o długości ok. 5,2 km (etap projektowania) na terenie gmin: Ożarów Mazowiecki, Piastów oraz miasta Warszawa (dzielnica Ursus).

Kontakt w sprawie inwestycji: GAZ-SYSTEM Oddział w Rembelszczyźnie, tel. +48 22 767 08 01, e-mail: sekretariat.rembelszczyzna@gaz-system.pl

## Gaz ziemny to czystsze powietrze

Problem jakości powietrza coraz częściej poruszany jest przez mieszkańców aglomeracji warszawskiej, w której głównym źródłem zanieczyszczeń jest transport. Jednak za epizody smogowe, czyli krótkotrwałe, lecz wysokie przekroczenia norm jakości

powietrza, bezpośrednio odpowiada emisja komunalno-bytowa, czyli piece i kominki. Z tego właśnie powodu strategii polskich firm energetycznych (m.in. PGE, PGNiG i Veolia) skupiają się na dekarbonizacji, czyli na odejściu od węgla przede wszystkim na rzecz gazu ziemnego. Działania firm z sektora energetycznego muszą być ze sobą skoordynowane. Z tego powodu konieczny jest dalszy rozwój infrastruktury przesyłowej gazu, która w przyszłości

może być wykorzystywana także do transportu wodoru oraz innych gazów, odgrywając kluczową rolę w procesie przejścia gospodarki na zeroemisyjne źródła energii. Nowa Koncepcja Zasilania Warszawy doskonale wpisuje się w tę wizję, stanowiąc odpowiedź na rosnące potrzeby gazowe aglomeracji warszawskiej oraz argument na rzecz dalszego rozwoju i utrzymania sieci gazociągów przesyłowych.

## Jak wykorzystanie gazu ziemnego wpływa na poprawę środowiska

